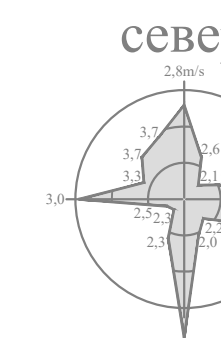




положај планског подручја у односу на план вишег реда



север

6.2.6.

6.2.1.

6.2.2.

6.2.8.

6.2.5.

6.2.4.

ЛЕГЕНДА

- Граница плана
- Граница катастарске парцеле
- Граница катастарске општине
- Фактичко стање
- Граница урбанистичких целина
- Граница урбанистичких поделена
- 6.2.5. Ознака урбанистичких поделена
- ПРЕТЕЖНА НАМЕНА ПОВРШИНА
- ВОДНО ЗЕМЉИШТЕ
- Водоток II реда планиран за регулисање отвореним каналом
- ГРАЂЕВИНСКО ЗЕМЉИШТЕ
- Индустрија и производња – привредне делатности\*  
\*категорија намене земљишта према класификацији у планском документу вишег реда
- САОБРАЋАЈНА ИНФРАСТРУКТУРА
- Јавни пут - планиран
- Улица - терцијална - планирана
- ТЕХНИЧКА И КОМУНАЛНА ИНФРАСТРУКТУРА
- Хидротехничка инфраструктура
- Водовод - постојећи
- Канализација отпадних вода - постојећа
- Водоводна мрежа - планирана подземна
- Канализација отпадних вода - планирана
- Атмосферна канализација - планирана
- Електроенергетска инфраструктура
- Електроенергетски водови - постојећи
- Заштитни појас електроенергетске инфраструктуре
- Електронска комуникациона инфраструктура
- Телекомуникациони вод - постојећи
- Гасна инфраструктура
- Гасовод - постојећи

СКУПШТИНА ГРАДА КРУШЕВАЦ  
прелазница

ЈАВНО ПРЕДУЗЕЋЕ ЗА УРБАНИЗАМ И ПРОЈЕКТОВАЊЕ КРУШЕВАЦ

ПЛАН ДЕТАЉНЕ РЕГУЛАЦИЈЕ  
"ИНДУСТРИЈСКА ЗОНА Г" У КРУШЕВЦУ

графички прилог:  
ПЛАН ХИДРОТЕХНИЧКЕ  
ИНФРАСТРУКТУРЕ

руководилац пројекта:  
органizaciona урбаниста:  
Марина Радовановић, дипл.инж.арх.

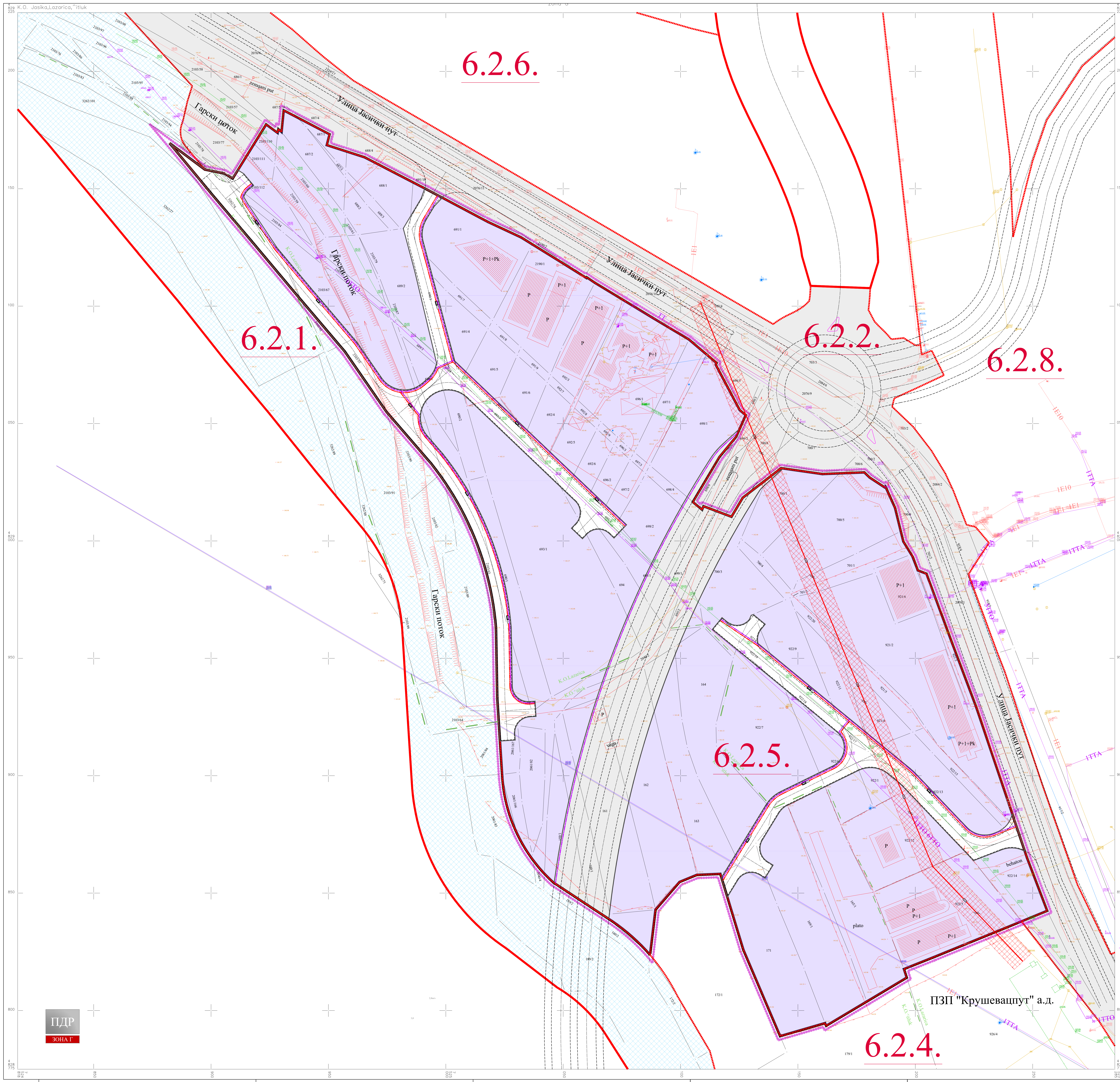
обрађивач:  
одговорни урбаниста:  
Александар Пешић, дипл.грађ.инж.

размера: 1:500      Ст. лист бр.: 23/21      лист: 05

ПДР  
ЗОНА Г

ПЗП "Крушевацпут" а.д.





- ЛЕГЕНДА**
- Граница плана
  - Граница катастарске парцеле
  - Граница катастарске општине
  - Фактичко стање
  - Граница урбанистичких целина
  - Граница урбанистичких поделлина
  - Ознака урбанистичких поделлина
- ПРЕТЕЖНА НАМЕНА ПОВРШИНА**
- ВОДНО ЗЕМЉИШТЕ**
- Водоток II реда планиран за регулисање отвореним каналом
- ГРАЂЕВИНСКО ЗЕМЉИШТЕ**
- Индустрија и производња = привредне делатности\*
  - \*категорија намене земљишта према класификацији у планском документу вишег реда
- САОБРАЋАЈНА ИНФРАСТРУКТУРА**
- Јавни пут - планиран
  - Улица - терцијална - планирана
- ТЕХНИЧКА И КОМУНАЛНА ИНФРАСТРУКТУРА**
- Хидротехничка инфраструктура**
- Водовод - постојећи
  - Канализација отпадних вода - постојећа
- Електроенергетска инфраструктура**
- Електроенергетски водови - постојећи
  - Електроенергетски вод 10kV - за укидање - надземни
  - Заштитни појас електроенергетске инфраструктуре
  - Електроенергетски вод 10kV - за укидање - надземни
  - Електроенергетски вод 10kV - планирани - подземни
  - Електроенергетски вод 1kV - планирани - подземни
- Електронска комуникациона инфраструктура**
- Телекомуникациони вод - постојећи
  - Телекомуникациони вод - планирани - подземни
- Гасна инфраструктура**
- Гасовод - постојећи

**ПЛАН ДЕТАЉНЕ РЕГУЛАЦИЈЕ  
"ИНДУСТРИЈСКА ЗОНА Г" У КРУШЕВЦУ**

**План електроенергетике и ТК**

руководилац израде:  
одговорни урбаниста:  
Марина Радоновић, дипл.инж.арх.

обрађивач - електроенергетика:  
одговорни урбаниста:  
Драгослав Радојевић, дипл.инж.ел.

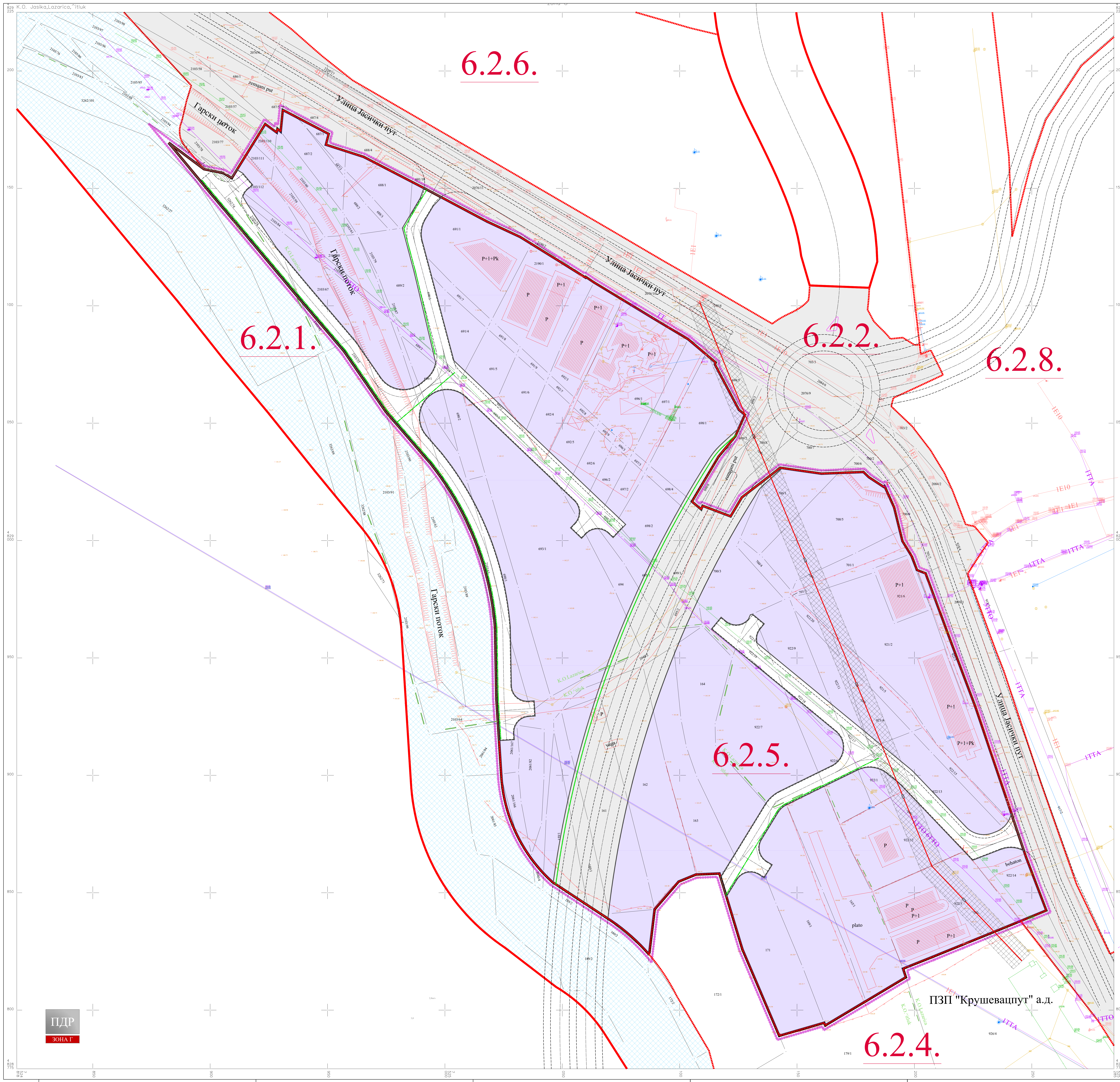
обрађивач - ТК:  
одговорни урбаниста:  
Слободан Николић, дипл.инж.ел.

размера: **1:500**      Сл. лист бр.: **23/21**      лист: **06**

ПДР  
ЗОНА Г

ПЗП "Крушевацпут" а.д.





6.2.6.

6.2.1.

6.2.2.

6.2.8.

6.2.5.

6.2.4.

**ГРАД КРУШЕВАЦ**

ПГР СЕВЕР

север

положај планског подручја у односу на план вишег реда

- ЛЕГЕНДА**
- Граница плана
  - Граница катастарске парцеле
  - Граница катастарске општине
  - Фактичко стање
  - Граница урбанистичких целина
  - Граница урбанистичких поделлина
  - 6.2.5. Ознака урбанистичких поделлина
- ПРЕТЈЕНА НАМЕНА ПОВРШНА ВОДНО ЗЕМЉИШТЕ**
- Водоток II реда планиран за регулисање отвореним каналом
- ГРАЂЕВИНСКО ЗЕМЉИШТЕ**
- Индустрија и производња = привредне делатности\*  
\*категорија намене земљишта према класификацији у планском документу вишег реда
- САОБРАЋАЈНА ИНФРАСТРУКТУРА**
- Јавни пут - планиран
  - Улица - терцијална - планирана
- ТЕХНИЧКА И КОМУНАЛНА ИНФРАСТРУКТУРА**
- Хидротехничка инфраструктура**
- Водовод - постојећи
  - Канализација отпадних вода - постојећа
- Електроенергетска инфраструктура**
- Електроенергетски водови - постојећи
  - Електроенергетски вод 10kV - за укидање - надземни
  - Заштитни појас електроенергетске инфраструктуре
- Електронска комуникациона инфраструктура**
- Телекомуникациони вод - постојећи
- Гасна инфраструктура**
- Гасовод - постојећи
  - Гасовод - планирани

СКОПШТИНА ГРАДА КРУШЕВАЦ  
ПРОЈЕКЦИЈА

ЈАВНО ПРЕДУЗЕЋЕ ЗА УРБАНИЗАМ И ПРОЈЕКТОВАЊЕ КРУШЕВАЦ

**ПЛАН ДЕТАЉНЕ РЕГУЛАЦИЈЕ  
"ИНДУСТРИЈСКА ЗОНА Г" У КРУШЕВЦУ**

графички прилог:

**ПЛАН ГАСИФИКАЦИЈЕ**

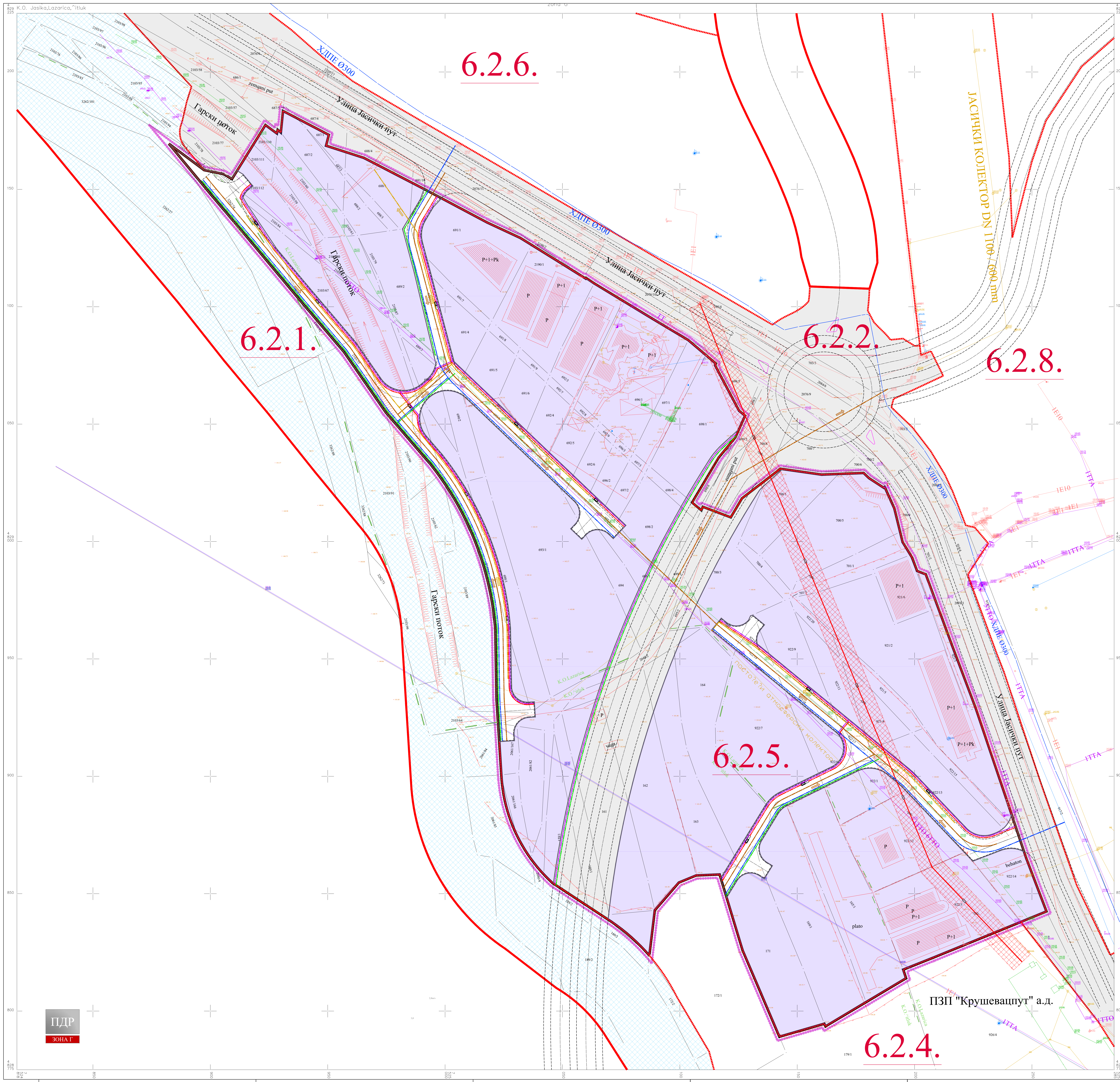
руководилац израде:  
одговорни урбаниста:  
**Марина Радовановић, дипл. инж. арх.**

обрађивач:  
**Миљан Марковић, инж. мащ.**

размера: **1:500**      Сл. лист бр.: **23/21**      лист: **07**

ПДР  
ЗОНА Г





- ЛЕГЕНДА**
- Граница плана
  - Граница катастарске парцеле
  - Граница катастарске општине
  - Фактичко стање
  - Граница урбанистичких целина
  - Граница урбанистичких поделлина
  - 6.2.5. Ознака урбанистичких поделлина
  - ПРЕТЕЖНА НАМЕНА ПОВРШИНА ВОДНО ЗЕМЉИШТЕ**
  - Водоток II реда планиран за регулисање отвореним каналом
  - ГРАЂЕВИНСКО ЗЕМЉИШТЕ**
  - Индустрија и производња = привредне делатности\*
    - \*категорија намене земљишта према класификацији у планском документу вишег реда
  - САОБРАЋАЈНА ИНФРАСТРУКТУРА**
  - Јавни пут - планиран
  - Улица - терцијална - планирана
  - ТЕХНИЧКА И КОМУНАЛНА ИНФРАСТРУКТУРА**
  - Хидротехничка инфраструктура**
  - Водовод - постојећи
  - Канализација отпадних вода - постојећа
  - Водоводна мрежа - планирана подземна
  - Канализација отпадних вода - планирана
  - Атмосферна канализација - планирана
  - Електроенергетска инфраструктура**
  - Електроенергетски водови - постојећи
  - Електроенергетски вод 10kV - за уздицање - надземни
  - Заштитни појас електроенергетске инфраструктуре
  - Електроенергетски вод 10kV - за уздицање - надземни
  - Електроенергетски вод 10kV - планирани - подземни
  - Електроенергетски вод 1kV - планирани - подземни
  - Електронска комуникациона инфраструктура**
  - Телекомуникациони вод - постојећи
  - Телекомуникациони вод - планирани - подземни
  - Гасна инфраструктура**
  - Гасовод - постојећи
  - Гасовод - планирани

ПДР  
ЗОНА Г