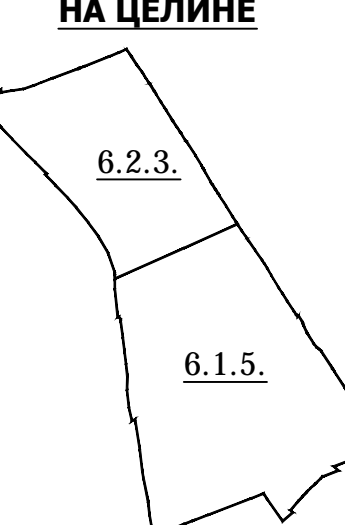


ПЛАН ДЕТАЉНЕ РЕГУЛАЦИЈЕ
ЗОНА "А" И "Д"
У КРУШЕВЦУ

ПОЗИЦИЈА У ПЛАНУ
ВИШЕГ РЕДА



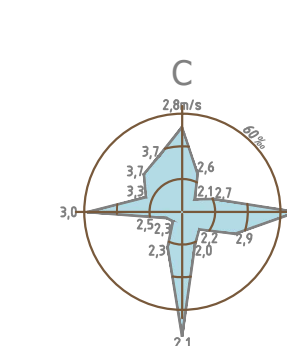
ШЕМА ПОДЕЛЕ
НА ЦЕЛИНЕ



ЛЕГЕНДА

- граница подручја ПДР зона "А" и "Д" у Крушевцу
 - граница катастарске парцеле
 - фактичко стање
 - граница урбанистичких целина
 - 6.1. ознака урбанистичких целина
 - граница урбанистичких подцелина
 - 6.1.5. ознака урбанистичких подцелина
- НАМЕНА ПОВРШИНА**
- привредне делатности
 - неизграђено грађевинско земљиште
- САОБРАЋАЈ**
- примарна саобраћајница
 - секундарна саобраћајница
 - саобраћајница без савременог коловозног застора
- ИНФРАСТРУКТУРНИ СИСТЕМИ**
- ЕЛЕКТРОЕНЕРГЕТИКА**
- картирани електроенергетски водови
 - евидентирана траса ДВ_110kV - надземна
 - заштитна зона евидентираног ДВ_110kV (2x25м)
 - евидентирана траса ДВ_10kV - надземна
 - заштитна зона евидентираног ДВ_10kV (2x5м)
- ТК ИНСТАЛАЦИЈЕ**
- картирана траса ТК каблова
- ХИДРОТЕХНИЧКА ИНФРАСТРУКТУРА**
- водоток II реда планиран за регулисање отвореним каналом
 - водоток II реда регулисан затвореним каналом
 - постојећи водовод
 - постојећа канализација отпадних вода
 - постојећи колектор отпадних вода
- ЕНЕРГОФЛУИДИ**
- постојећи гасовод
 - зона заштите гасовода

СКУПШТИНА ГРАДА
КРУШЕВЦА
председник



ЈАВНО ПРЕДУЗЕЋЕ ЗА УРБАНИЗАМ И ПРОЈЕКТОВАЊЕ КРУШЕВАЦ

графички прилог:
ПОСТОЈЕЋА НАМЕНА ПОВРШИНА

руководиоци израде:
одговорни урбаниста: Даница Деланин, дипл.инж.арх.
одговорни урбаниста: Марина Радовановић, дипл.инж.арх.

размера: 1:1000
сл. гл. бр. 4/2019
лист: 01

6.2.4.

6.2.8.

6.2.3.

6.2.1.

6.2.

ПГР
Север

6.3.6.

6.3.

ПГР
Запад 2

6.1.


6.3.5.

6.1.5.

6.1.1.

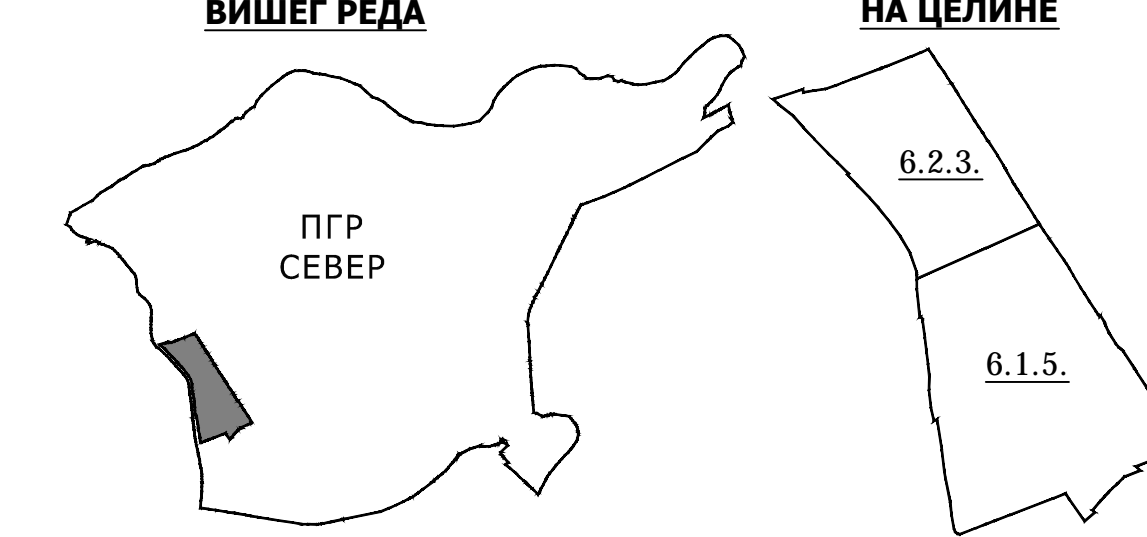
6.1.4.

ПДР
зоне А и Д



ПЛАН ДЕТАЉНЕ РЕГУЛАЦИЈЕ
ЗОНА "А" И "Д"
У КРУШЕВЦУ

ПОЗИЦИЈА У ПЛАНУ
ВИШЕГ РЕДА



ШЕМА ПОДЕЛЕ
НА ЦЕЛИНЕ

6.2.3.
6.1.5.

ЛЕГЕНДА

- граница подручја ПДР зона "А" и "Д" у Крушевцу
 - граница катастарске парцеле
 - фактичко стање
 - граница урбанистичких целина
 - 6.1. ознака урбанистичких целина
 - граница урбанистичких подцелина
 - 6.1.5. ознака урбанистичких подцелина
- НАМЕНА ПОВРШИНА**
- привредне делатности
 - привредне делатности - под посебним условима
- САОБРАЋАЈ**
- појас регулације саобраћајнице
- ИНФРАСТРУКТУРНИ СИСТЕМИ**
- ЕЛЕКТРОЕНЕРГЕТИКА**
- картирани електроенергетски водови
 - евидентирана траса ДВ_110kV - надземна
 - заштитна зона евидентираног ДВ_110kV (2x25м)
 - евидентирана траса ДВ_10kV - надземна
 - заштитна зона евидентираног ДВ_10kV (2x5м)
- ТК ИНСТАЛАЦИЈЕ**
- картирана траса ТК каблова
- ХИДРОТЕХНИЧКА ИНФРАСТРУКТУРА**
- водоток II реда планиран за регулисање отвореним каналом
 - водоток II реда регулисан затвореним каналом
 - постојећи водовод
 - постојећа канализација отпадних вода
 - постојећи колектор отпадних вода
- ЕНЕРГОФЛУИДИ**
- постојећи гасовод
 - зона заштите гасовода



ЈАВНО ПРЕДУЗЕЋЕ ЗА УРБАНИЗАМ И ПРОЈЕКТОВАЊЕ КРУШЕВАЦ

графички прилог:
ПЛАН НАМЕНЕ ПОВРШИНА

руководиоци израде:
Даница Делјанин, дипл.инж.арх.
Марина Радовановић, дипл.инж.арх.

размера: 1:1000
сл. гл. бр. 4/2019
лист: 02

6.2.4.

6.2.8.

6.2.3.

6.2.1.

6.2.

ПГР
Север

6.3.6.

6.3.

ПГР
Запад 2

6.1.


6.3.5.

6.1.5.

6.1.1.

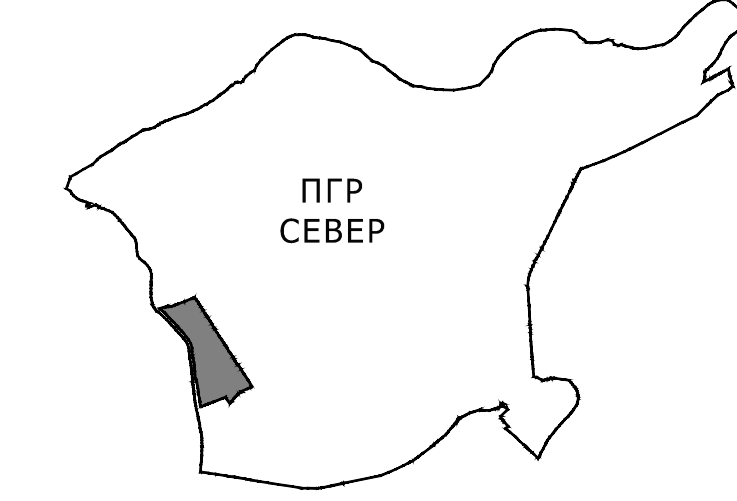
6.1.4.

ПДР
зоне А и Д

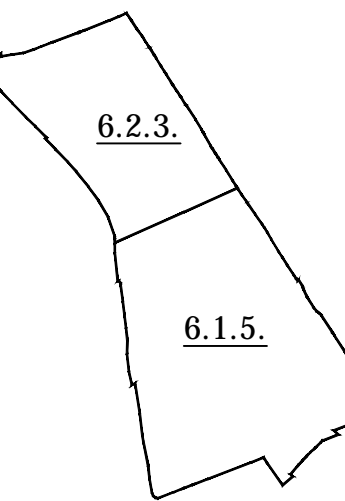


ПЛАН ДЕТАЉНЕ РЕГУЛАЦИЈЕ
ЗОНА "А" И "Д"
У КРУШЕВЦУ

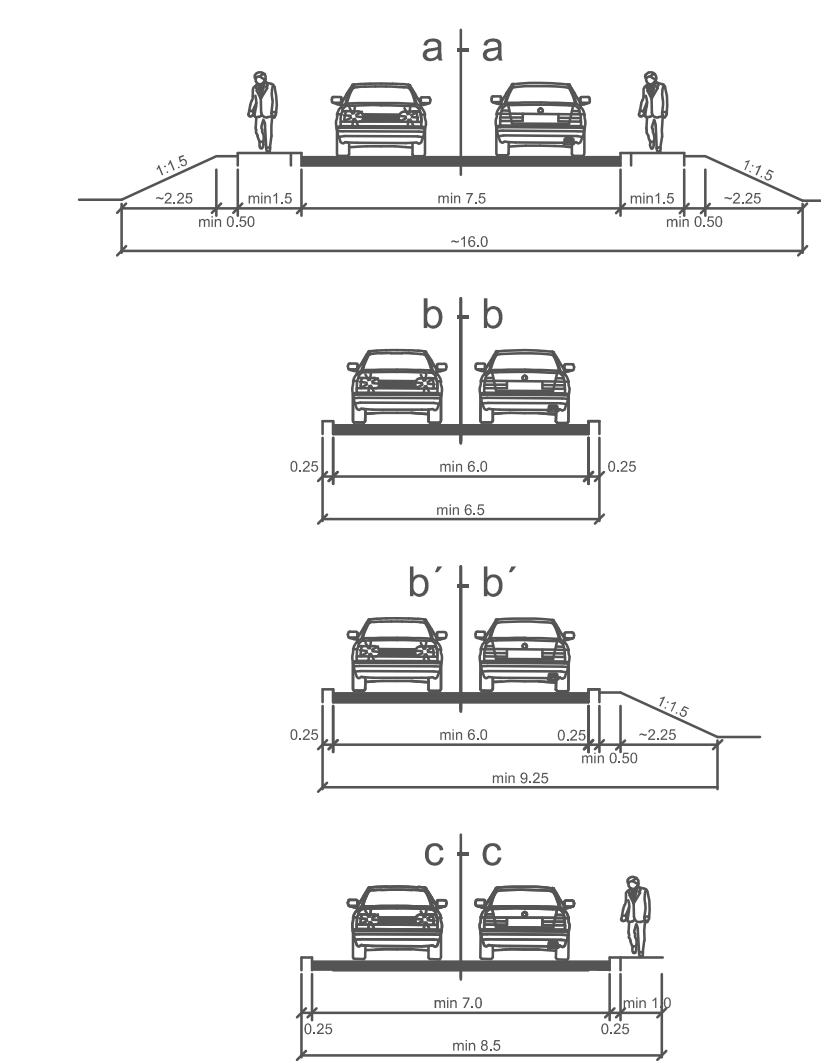
ПОЗИЦИЈА У ПЛАНУ
ВИШЕГ РЕДА



ШЕМА ПОДЕЛЕ
НА ЦЕЛИНЕ



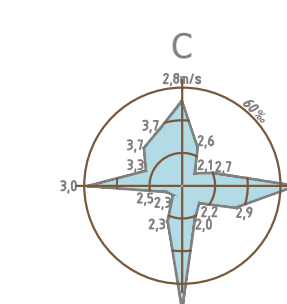
КАРАКТЕРИСТИЧНИ
ПОПРЕЧНИ ПРОФИЛИ
САОБРАЋАЈНИЦА



ЛЕГЕНДА

- граница подручја ПДР зона "А" и "Д" у Крушевцу
- граница катастарске парцеле
- фактичко стање
- граница урбанистичких целина
- 6.1. — ознака урбанистичких целина
- граница урбанистичких подцелина
- 6.1.5. — ознака урбанистичких подцелина
- водоток II реда планиран за регулисање отвореним каналом
- водоток II реда регулисан затвореним каналом
- ЗОНЕ ЗАШТИТЕ**
- зона заштите далековода
- зона заштите гасовода
- САОБРАЋАЈ**
- примарна саобраћајница - постојећа
- примарна саобраћајница - планирана
- секундарна саобраћајница - постојећа
- секундарна саобраћајница - планирана
- терцијална саобраћајница - планирана
- ЕЛЕМЕНТИ РЕГУЛАЦИЈЕ И НИВЕЛАЦИЈА**
- РЕГУЛАЦИОНИ ЕЛЕМЕНТИ**
- регулациона линија
- регулациона линија преузета из ПГР "СЕВЕР"
- грађевинска линија
- НИВЕЛАЦИЈА**
- 143.37 — апсолутна кота саобраћајнице
- 0.34% — подужни нагиб саобраћајнице

СКОПШТИНА ГРАДА
КРУШЕВЦА
председник



ЈАВНО ПРЕДУЗЕЋЕ ЗА УРБАНИЗАМ И ПРОЈЕКТОВАЊЕ КРУШЕВЦА

графички прилог:
**РЕГУЛАЦИОНО - НИВЕЛАЦИОНИ
ПЛАН**

руководиоци израде:
Даница Дељанин, дипл.инж.арх.
Марина Радовановић, дипл.инж.арх.

сарадници:
Предраг Арсић, дипл.инж.саобр.
Звонимир Игњатовић, дипл.инж.граф.

размера: 1:1000
сл. гл. бр. 4/2019
лист: 03

6.2.4.

6.2.8.

6.2.3.

6.2.1.

6.2.

ПГР
Север

6.3.6.

6.3.

6.1.

6.3.5.


ПГР
Запад 2

6.1.5.

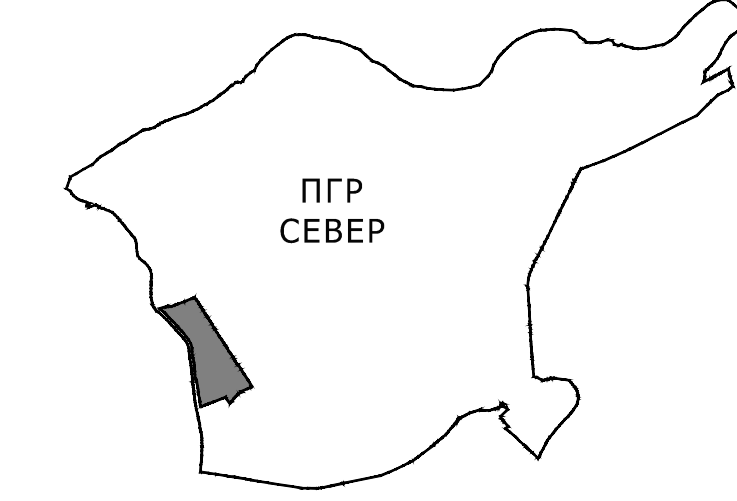
6.1.1.

6.1.4.

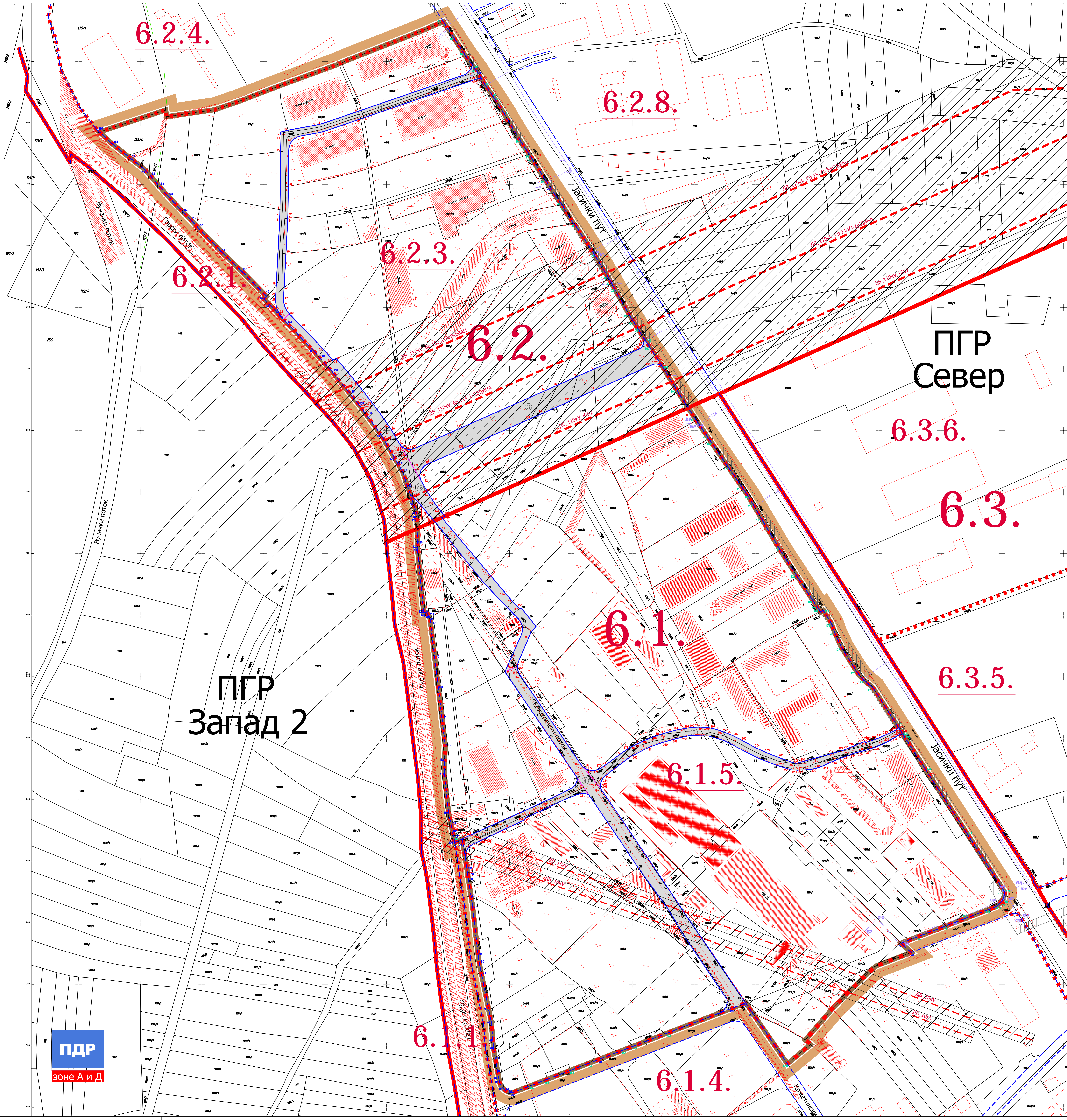
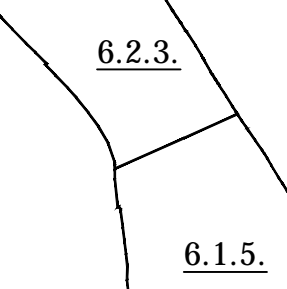
ПДР
зоне А и Д



ПОЗИЦИЈА У ПЛАНУ
ВИШЕГ РЕДА



ШЕМА ПОДЕЛЕ
НА ЦЕЛИНЕ



ПГР
Запад 2

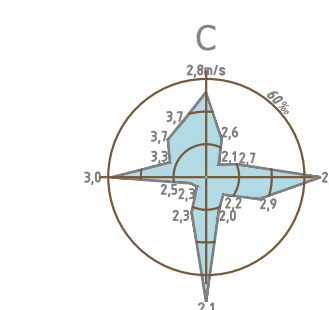
ПГР
Север

ПДР
зоне А и Д

ЛЕГЕНДА

- граница плана
- граница катастарске парцеле
- фактичко стање
- површине јавне намене - саобраћајне површине
- регулациона линија = граница површине јавне намене
- регулациона линија преузета из ПГР "СЕВЕР"
- 1:2.3... ознаке новопроектованих тачака
- 1:2.3... ознаке катастарских тачака које задржавају координате
- 1:2.3... ознаке новопроектованих тачака (преузетих из ПГР Север)
- 1:2.3... ознаке катастарских тачака које задржавају координате (преузетих из ПГР Север)
- граница новоформиране парцеле јавне намене
- ① ознака новоформиране парцеле јавне намене

СКУПШТИНА ГРАДА
КРУШЕВЦА
председник



ЈАВНО ПРЕДУЗЕЋЕ ЗА УРБАНИЗАМ И ПРОЈЕКТОВАЊЕ КРУШЕВЦА

графички прилог:
**ПЛАН ПОВРШИНА ЈАВНЕ
НАМЕНЕ**

руководиоци израде:
Даница Дељанин, дипл.инж.арх.
Марија Радовановић, дипл.инж.арх.

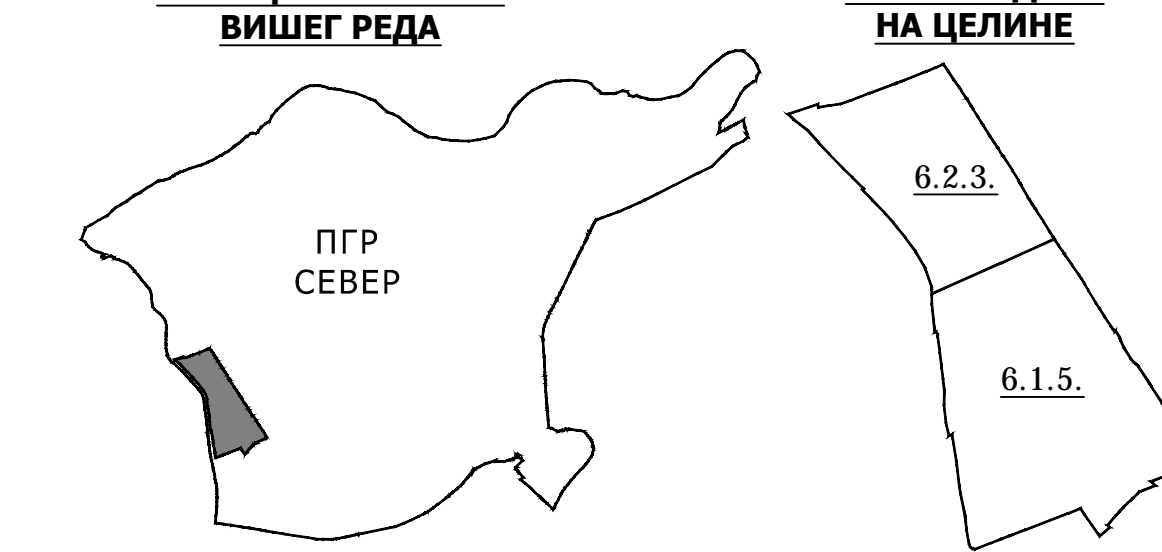
израда аналитичко-геодетских елемената:
"ГЕОУРБАН" ДОО
Милица Дивац, мастер геод.инж.
Милица Дивац, мастер геод.инж.

размера: 1:1000
сл. гл. бр. 4/2019
лист: 04



ПЛАН ДЕТАЉНЕ РЕГУЛАЦИЈЕ
ЗОНА "А" И "Д"
У КРУШЕВЦУ

ПОЗИЦИЈА У ПЛАНУ
ВИШЕГ РЕДА

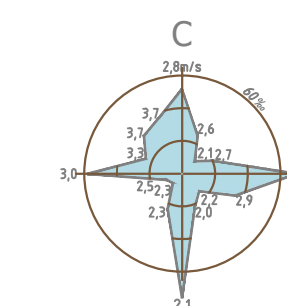


ШЕМА ПОДЕЛЕ
НА ЦЕЛИНЕ

ЛЕГЕНДА

- граница подручја ПДР зона "А" и "Д" у Крушевцу
- граница катастарске парцеле
- фактичко стање
- граница урбанистичких целина
- 6.1.** ознака урбанистичких целина
- граница урбанистичких подцелина
- 6.1.5.** ознака урбанистичких подцелина
- НАМЕНА ПОВРШИНА**
- привредне делатности
- привредне делатности - под посебним условима
- САОБРАЋАЈ**
- појас регулације саобраћајнице
- ИНФРАСТРУКТУРНИ СИСТЕМИ**
- ЕЛЕКТРОЕНЕРГЕТИКА**
- картирани електроенергетски водови
- евидентирана траса ДВ_110kV - надземна
- заштитна зона евидентираног ДВ_110kV (2x25m)
- евидентирана траса ДВ_10kV - надземна
- заштитна зона евидентираног ДВ_10kV (2x5m)
- ТК ИНСТАЛАЦИЈЕ**
- картирана траса ТК каблова
- ЕНЕРГОФЛУИДИ**
- постојећи гасовод
- зона заштите гасовода
- ХИДРОТЕХНИЧКА ИНФРАСТРУКТУРА**
- водоток II реда планиран за регулисање отвореним каналом
- водоток II реда регулисан затвореним каналом
- постојећи водовод
- постојећа канализација отпадних вода
- планирани магистрални водовод - северни прстен водоснабдевања Ø500
- постојећи магистрални водовод - северни прстен водоснабдевања Ø500
- постојећи примарни улични водовод Ø300
- постојећа секундарна улична водоводна мрежа
- планирана секундарна улична водоводна мрежа
- примарни колектори отпадних вода
- секундарни колектори отпадних вода
- ЕНЕРГОФЛУИДИ**
- постојећи гасовод
- зона заштите гасовода

СКУПШТИНА ГРАДА
КРУШЕВЦА
председник



ЈАВНО ПРЕДУЗЕЋЕ ЗА УРБАНИЗАМ И ПРОЈЕКТОВАЊЕ КРУШЕВЦА

ГРАФИЧКИ ПРИЛОГ:
ПЛАН ХИДРОТЕХНИЧКЕ
ИНФРАСТРУКТУРЕ

руководиоци израде:
Данила Дељанин, дипл.инж.арх.
Марија Радовановић, дипл.инж.арх.

сарадници:
Александар Цекић, дипл.инж.грађ.

размера: 1:1000
сл. гл. бр. 4/2019
лист: 05

6.2.4.

6.2.8.

6.2.3.

6.2.1.

6.2.

ПГР
Север

6.3.6.

6.3.

6.1.

6.3.5.

ПГР
Запад 2

6.1.5.

6.1.4.

ПДР

зоне А и Д

Г А Р И
КОЛЕКТОР

Г А Р И

КОЛЕКТОР

Г А Р И

КОЛЕКТОР

Г А Р И

КОЛЕКТОР

Г А Р И

КОЛЕКТОР

Г А Р И

КОЛЕКТОР

Г А Р И

КОЛЕКТОР

Г А Р И

КОЛЕКТОР

Г А Р И

КОЛЕКТОР

Г А Р И

КОЛЕКТОР

Г А Р И

КОЛЕКТОР

Г А Р И

КОЛЕКТОР

Г А Р И

КОЛЕКТОР

Г А Р И

КОЛЕКТОР

Г А Р И

КОЛЕКТОР

Г А Р И

КОЛЕКТОР

Г А Р И

КОЛЕКТОР

Г А Р И

КОЛЕКТОР

Г А Р И

КОЛЕКТОР

Г А Р И

КОЛЕКТОР

Г А Р И

КОЛЕКТОР

Г А Р И

КОЛЕКТОР

Г А Р И

КОЛЕКТОР

Г А Р И

КОЛЕКТОР

Г А Р И

КОЛЕКТОР

Г А Р И

КОЛЕКТОР

Г А Р И

КОЛЕКТОР

Г А Р И

КОЛЕКТОР

Г А Р И

КОЛЕКТОР

Г А Р И

КОЛЕКТОР

Г А Р И

КОЛЕКТОР

Г А Р И

КОЛЕКТОР

Г А Р И

КОЛЕКТОР

Г А Р И

КОЛЕКТОР

Г А Р И

КОЛЕКТОР

Г А Р И

КОЛЕКТОР

Г А Р И

КОЛЕКТОР

Г А Р И

КОЛЕКТОР

Г А Р И

КОЛЕКТОР

Г А Р И

КОЛЕКТОР

Г А Р И

КОЛЕКТОР

Г А Р И

КОЛЕКТОР

Г А Р И

КОЛЕКТОР

Г А Р И

КОЛЕКТОР

Г А Р И

КОЛЕКТОР

Г А Р И

КОЛЕКТОР

Г А Р И

КОЛЕКТОР

Г А Р И

КОЛЕКТОР

Г А Р И

КОЛЕКТОР

Г А Р И

КОЛЕКТОР

Г А Р И

КОЛЕКТОР

Г А Р И

КОЛЕКТОР

Г А Р И

КОЛЕКТОР

Г А Р И

КОЛЕКТОР

Г А Р И

КОЛЕКТОР

Г А Р И

КОЛЕКТОР

Г А Р И

КОЛЕКТОР

Г А Р И

КОЛЕКТОР

Г А Р И

КОЛЕКТОР

Г А Р И

КОЛЕКТОР

Г А Р И

КОЛЕКТОР

Г А Р И

КОЛЕКТОР

Г А Р И

КОЛЕКТОР

Г А Р И

КОЛЕКТОР

Г А Р И

КОЛЕКТОР

Г А Р И

КОЛЕКТОР

Г А Р И

КОЛЕКТОР

Г А Р И

КОЛЕКТОР

Г А Р И

КОЛЕКТОР

Г А Р И

КОЛЕКТОР

Г А Р И

КОЛЕКТОР

Г А Р И

КОЛЕКТОР

Г А Р И

КОЛЕКТОР

Г А Р И

КОЛЕКТОР

Г А Р И

КОЛЕКТОР

Г А Р И

КОЛЕКТОР

Г А Р И

КОЛЕКТОР

Г А Р И

КОЛЕКТОР

Г А Р И

КОЛЕКТОР

Г А Р И

КОЛЕКТОР

Г А Р И

КОЛЕКТОР

Г А Р И

КОЛЕКТОР

Г А Р И

КОЛЕКТОР

Г А Р И

КОЛЕКТОР

Г А Р И

КОЛЕКТОР

Г А Р И

КОЛЕКТОР

Г А Р И

КОЛЕКТОР

Г А Р И

КОЛЕКТОР

Г А Р И

КОЛЕКТОР

Г А Р И

КОЛЕКТОР

Г А Р И

КОЛЕКТОР

Г А Р И

КОЛЕКТОР

Г А Р И

КОЛЕКТОР

Г А Р И

КОЛЕКТОР

Г А Р И

КОЛЕКТОР

Г А Р И

КОЛЕКТОР

Г А Р И

КОЛЕКТОР

Г А Р И

КОЛЕКТОР

Г А Р И

КОЛЕКТОР

Г А Р И

КОЛЕКТОР

Г А Р И

КОЛЕКТОР

Г А Р И

КОЛЕКТОР

Г А Р И

КОЛЕКТОР

Г А Р И

КОЛЕКТОР

Г А Р И

КОЛЕКТОР

Г А Р И

КОЛЕКТОР

Г А Р И

КОЛЕКТОР

Г А Р И

КОЛЕКТОР

Г А Р И

КОЛЕКТОР

Г А Р И

КОЛЕКТОР

Г А Р И

КОЛЕКТОР

Г А Р И

КОЛЕКТОР

Г А Р И

КОЛЕКТОР

Г А Р И

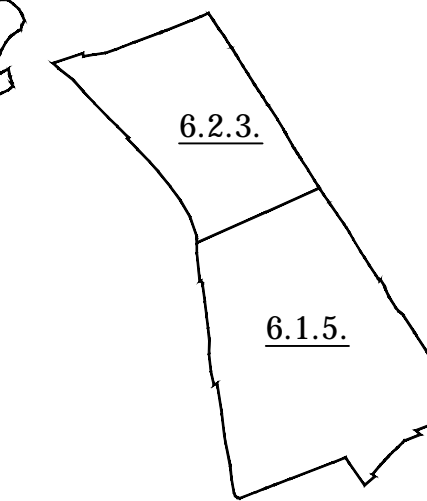


ПЛАН ДЕТАЉНЕ РЕГУЛАЦИЈЕ
ЗОНА "А" И "Д"
У КРУШЕВЦУ

ПОЗИЦИЈА У ПЛАНУ
ВИШЕГ РЕДА



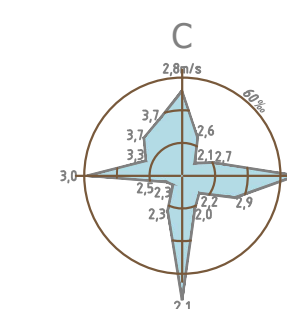
ШЕМА ПОДЕЛЕ
НА ЦЕЛИНЕ



ЛЕГЕНДА

- граница подручја ПДР зона "А" и "Д" у Крушевцу
 - граница катастарске парцеле
 - фактичко стање
 - граница урбанистичких целина
 - 6.1. ознака урбанистичких целина
 - граница урбанистичких подцелина
 - 6.1.5. ознака урбанистичких подцелина
- НАМЕНА ПОВРШИНА**
- привредне делатности
 - привредне делатности - под посебним условима
- САОБРАЋАЈ**
- појас регулације саобраћајнице
- ИНФРАСТРУКТУРНИ СИСТЕМИ**
- ЕЛЕКТРОЕНЕРГЕТИКА**
- картирани електроенергетски водови
 - постојећи стубови ДВ_110kV
 - заштитна зона постојећег ДВ_110kV (2x25м)
 - постојећи стубови ДВ_10kV
 - заштитна зона постојећег ДВ_10kV (2x5м)
 - планирана траса електроенергетских водова
 - траса постојећег далековода 10kV који се каблира
- ТК ИНСТАЛАЦИЈЕ**
- картирана траса ТК каблова
 - планирана траса ТК каблова
- ХИДРОТЕХНИЧКА ИНФРАСТРУКТУРА**
- водоток II реда планиран за регулисање отвореним каналом
 - водоток II реда регулисан затвореним каналом
 - постојећи водовод
 - постојећа канализација отпадних вода
- ЕНЕРГОФЛУИДИ**
- постојећи гасовод
 - зона заштите гасовода

СКУПШТИНА ГРАДА
КРУШЕВЦА
председник



ЈАВНО ПРЕДУЗЕЋЕ ЗА УРБАНИЗАМ И ПРОЈЕКТОВАЊЕ КРУШЕВЦА

графички прилог:
**ПЛАН
ЕЛЕКТРОЕНЕРГЕТИКЕ И ТК**

руководиоци израде:
извршни урбаниста:
Данијела Делџанин, дипл.инж.арх.
извршни урбаниста:
Марина Радовановић, дипл.инж.арх.

сарадници:
извршни урбаниста:
Драгослав Радојевић, дипл.ел.инж.

размера: 1:1000
сл. гл. бр. 4/2019
лист: 06

6.2.4.

6.2.8.

6.2.3.

6.2.1.

6.2.

ПГР
Север

6.3.6.

6.3.

6.1.

6.3.5.


ПГР
Запад 2

6.1.5.

6.1.1.

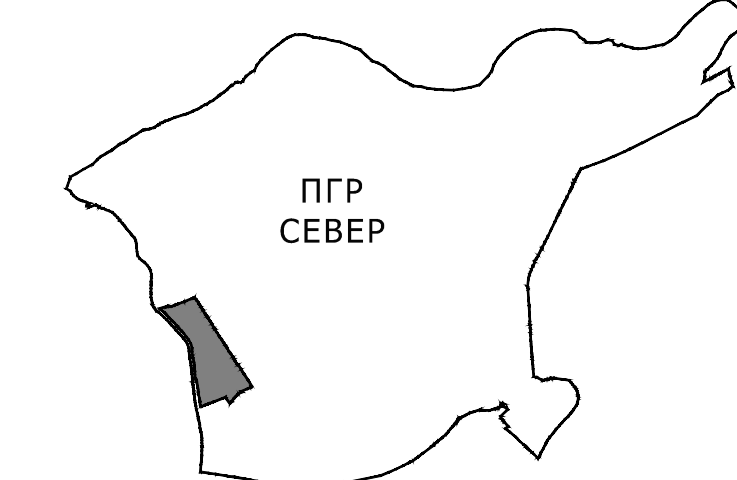
6.1.4.

ПДР
зоне А и Д

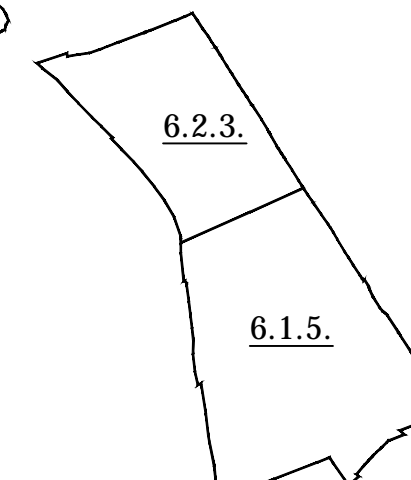


ПЛАН ДЕТАЉНЕ РЕГУЛАЦИЈЕ
ЗОНА "А" И "Д"
У КРУШЕВЦУ

ПОЗИЦИЈА У ПЛАНУ
ВИШЕГ РЕДА



ШЕМА ПОДЕЛЕ
НА ЦЕЛИНЕ



ЛЕГЕНДА

- граница подручја ПДР зона "А" и "Д" у Крушевцу
 - граница катастарске парцеле
 - фактичко стање
 - граница урбанистичких целина
 - 6.1. ознака урбанистичких целина
 - граница урбанистичких подцелина
 - 6.1.5. ознака урбанистичких подцелина
- НАМЕНА ПОВРШИНА**
- привредне делатности
 - привредне делатности - под посебним условима
- САОБРАЋАЈ**
- појас регулације саобраћајнице
- ИНФРАСТРУКТУРНИ СИСТЕМИ**
- ЕЛЕКТРОЕНЕРГЕТИКА**
- картирана електроенергетски водови
 - евидентирана траса ДВ_110kV - надземна
 - заштитна зона евидентираног ДВ_110kV (2x25м)
 - евидентирана траса ДВ_10kV - надземна
 - заштитна зона евидентираног ДВ_10kV (2x5м)
- ТК ИНСТАЛАЦИЈЕ**
- картирана траса ТК каблова
- ХИДРОТЕХНИЧКА ИНФРАСТРУКТУРА**
- водоток II реда планиран за регулисање отвореним каналом
 - водоток II реда регулисан затвореним каналом
 - постојећи водовод
 - постојећа канализација отпадних вода
- ЕНЕРГОФЛУИДИ**
- постојећи гасовод
 - зона заштите гасовода
 - планирани гасовод

СКУПШТИНА ГРАДА
КРУШЕВЦА
председник

ЈАВНО ПРЕДУЗЕЋЕ ЗА УРБАНИЗАМ И ПРОЈЕКТОВАЊЕ КРУШЕВЦА

ГРАФИЧКИ ПРИЛОГ:
ПЛАН ЕНЕРГОФЛУИДА

руководиоци израде:
Данијела Вељанин, дипл.инж.арх.
Марина Радовановић, дипл.инж.арх.

сарадник:
Дејан Марковић, дипл.инж.маш.

размера: 1:1000
сл. гл. бр. 4/2019
лист: 07

6.2.4.

6.2.8.

6.2.3.

6.2.1.

6.2.

ПГР
Север

6.3.6.

6.3.

ПГР
Запад 2

6.1.


6.3.5.

6.1.5.

6.1.1.

6.1.4.

ПДР
зоне А и Д

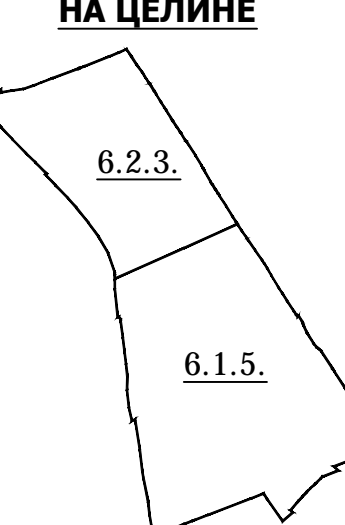


ПЛАН ДЕТАЉНЕ РЕГУЛАЦИЈЕ
ЗОНА "А" И "Д"
У КРУШЕВЦУ

ПОЗИЦИЈА У ПЛАНУ
ВИШЕГ РЕДА



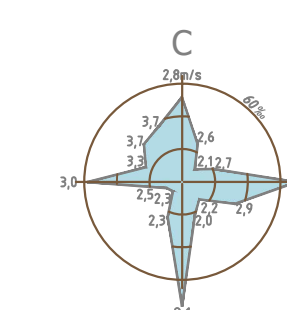
ШЕМА ПОДЕЛЕ
НА ЦЕЛИНЕ



ЛЕГЕНДА

- граница подручја ПДР зона "А" и "Д" у Крушевцу
 - граница катастарске парцеле
 - фактичко стање
 - граница урбанистичких целина
 - 6.1. ознака урбанистичких целина
 - граница урбанистичких подцелина
 - 6.1.5. ознака урбанистичких подцелина
- НАМЕНА ПОВРШИНА**
- привредне делатности
 - привредне делатности - под посебним условима
- САОБРАЋАЈ**
- појас регулације саобраћајнице
- ИНФРАСТРУКТУРНИ СИСТЕМИ**
- ЕЛЕКТРОЕНЕРГЕТИКА**
- картирани електроенергетски водови
 - постојећи стубови ДВ_110kV
 - заштитна зона постојећег ДВ_110kV (2x25м)
 - постојећи стубови ДВ_10kV
 - заштитна зона постојећег ДВ_10kV (2x5м)
 - планирана траса електроенергетских водова
 - траса постојећег далековода 10kV који се каблира
- ТК ИНСТАЛАЦИЈЕ**
- картирана траса ТК каблова
 - планирана траса ТК каблова
- ХИДРОТЕХНИЧКА ИНФРАСТРУКТУРА**
- водоток II реда планиран за регулисање отвореним каналом
 - водоток II реда регулисан затвореним каналом
 - постојећи водовод
 - постојећа канализација отпадних вода
 - планирани магистрални водовод - северни прстен водоснабдевања Ø500
 - постојећи магистрални водовод - северни прстен водоснабдевања Ø500
 - постојећи примарни улични водовод Ø300
 - постојећа секундарна улична водоводна мрежа
 - планирана секундарна улична водоводна мрежа
 - примарни колектори отпадних вода
 - секундарни колектори отпадних вода
- ЕНЕРГОФЛУИДИ**
- постојећи гасовод
 - зона заштите гасовода
 - планирани гасовод

СКУПШТИНА ГРАДА
КРУШЕВЦА
председник



ЈАВНО ПРЕДУЗЕЋЕ ЗА УРБАНИЗАМ И ПРОЈЕКТОВАЊЕ КРУШЕВАЦ

графички прилог:

СИНХРОН ПЛАН
ИНФРАСТРУКТУРЕ

руководиоци израде:

одговорни урбаниста:
Даница Дељанин, дипл.инж.арх.
одговорни урбаниста:
Марина Радовановић, дипл.инж.арх.

размера:

1:1000

сл. гл. бр.

4/2019

лист:

08

ПДР

зоне А и Д

6.2.4.

6.2.8.

6.2.3.

6.2.1.

6.2.

ПГР
Север

6.3.6.

6.3.

6.1.

6.3.5.

ПГР
Запад 2

6.1.5.

6.1.4.

Г А Р И
К О Л Е К Т О Р

Ø500

Ø500

Ø300

Ø500

