

положај планског подручја  
у односу на план вишег рада



# ГРАД КРУШЕВАЦ

## ЛЕГЕНДА

- граница плана
- граница катастарске парцеле
- фактичко стање
- НАМЕНА ПОВРШИНА**
- ШУМСКО ЗЕМЉИШТЕ
- ВОДНО ЗЕМЉИШТЕ
- река
- ГРАЂЕВИНСКО ЗЕМЉИШТЕ
- викенд становање
- смештајно - туристички садржаји
- одмориште
- неизграђене површине
- САОБРАЋАЈ**
- јавни пут (државни пут II Б реда)
- приступни пут
- пешачка стаза
- мост - постојећи
- ИНФРАСТРУКТУРНИ СИСТЕМИ**
- Електроенергетска инфраструктура**
- трафостаница 10/0,4 kV "Јастребац 2"
- Хидротехничка инфраструктура**
- Резервоар за воду - постојећи

СКУПШТИНА ГРАДА  
КРУШЕВЦА  
председник



ЈАВНО ПРЕДУЗЕЋЕ ЗА УРБАНИЗАМ И ПРОЈЕКТОВАЊЕ КРУШЕВАЦ

## ПЛАН ДЕТАЉНЕ РЕГУЛАЦИЈЕ "ДОБРА ВОДА" НА ЈАСТРЕПЦУ

графички прилог:  
**ПОСТОЈЕЋА НАМЕНА ПОВРШИНА**

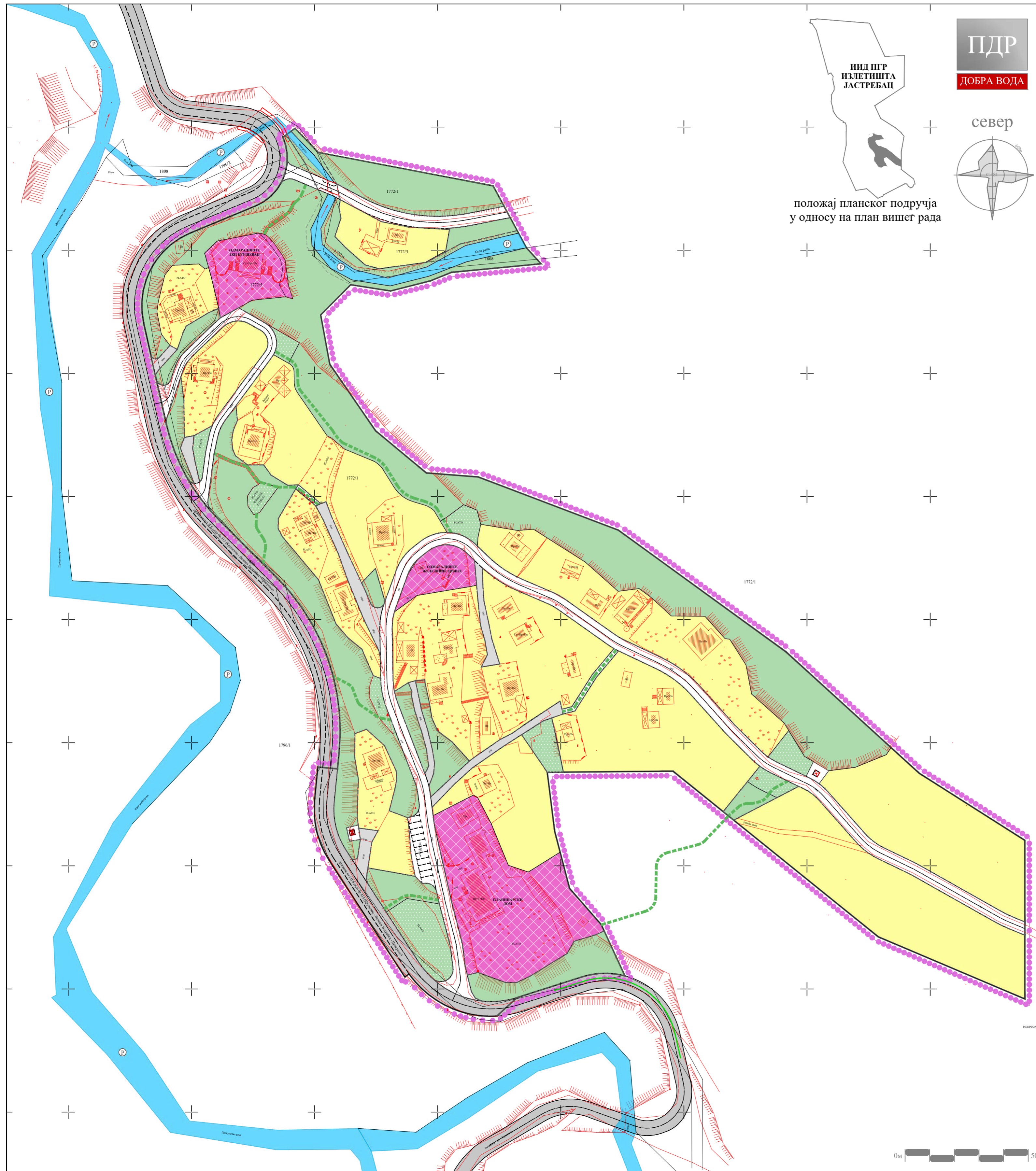
руководилац израде:  
одговорни урбаниста:  
**Марина Радовановић, дипл.инж.арх.**

размера:  
**1:1000**

Сл. гл. бр.:  
**10/21**

лист:  
**01**





положај планског подручја  
у односу на план вишег реда



# ГРАД КРУШЕВАЦ

## ЛЕГЕНДА

- граница плана
- граница катастарске парцеле
- фактичко стање
- НАМЕНА ПОВРШИНА**
- ВОДНО ЗЕМЉИШТЕ**
- река
- ГРАЂЕВИНСКО ЗЕМЉИШТЕ**
- викенд становање
- смештајно - туристички садржаји
- парк-шума
- одмориште
- САОБРАЋАЈ**
- јавни пут (државни пут II Б реда) - планиран
- улице у насељу - планиране
- приступни пут
- пешачка стаза - планирана
- мост - планирани
- ИНФРАСТРУКТУРНИ СИСТЕМИ**
- Електроенергетска инфраструктура**
- трафостаница 10/0,4 kV "Јастребац 2"
- трафостаница 10/0,4 kV - планирана
- Хидротехничка инфраструктура**
- Резервоар за воду - постојећи

СКУПШТИНА ГРАДА  
КРУШЕВАЦ  
председник



ЈАВНО ПРЕДУЗЕЋЕ ЗА УРБАНИЗАМ И ПРОЈЕКТОВАЊЕ КРУШЕВАЦ

## ПЛАН ДЕТАЉНЕ РЕГУЛАЦИЈЕ "ДОБРА ВОДА" НА ЈАСТРЕПЦУ

графички прилог:  
**ПЛАН НАМЕНЕ ПОВРШИНА**

руководилац израде:  
одговорни урбаниста:  
Марина Радовановић, дипл.инж.арх.

размера:  
**1:1000**

Сл. гл. бр.:  
**10/21**

лист:  
**02**

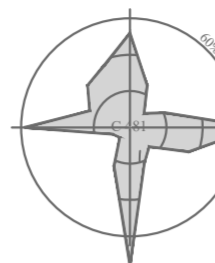




# ГРАД КРУШЕВАЦ



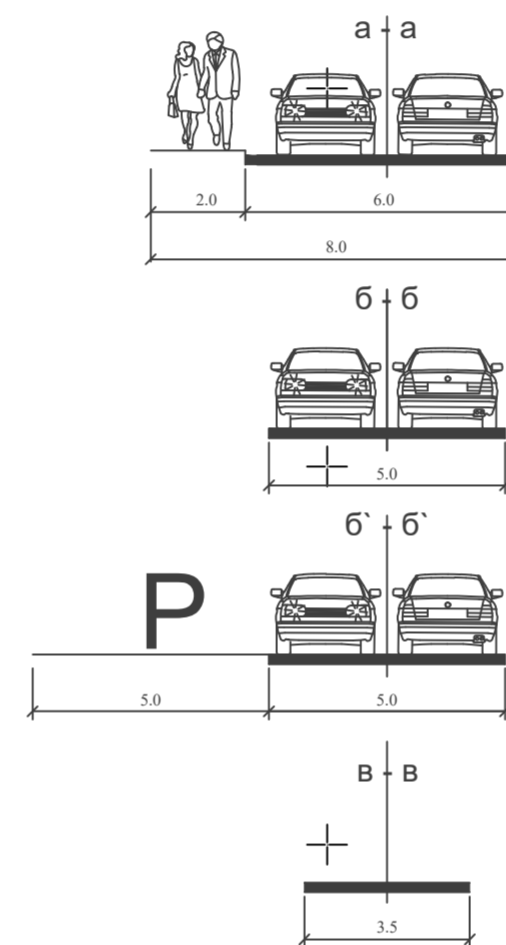
ПДР  
ДОБРА ВОДА



положај планског подручја  
у односу на план вишег рада



### КАРАКТЕРИСТИЧНИ ПОПРЕЧНИ ПРОФИЛИ САОБРАЋАЈНИЦА



### ЛЕГЕНДА

- граница плана
- граница катастарске парцеле
- фактичко стање
- - - - регулациона линија
- · - · грађевинска линија
- ▨ зона за изградњу

### САОБРАЋАЈ

- ▬ јавни пут (државни пут II Б реда) - планиран
- ▬ улица у насељу - планиране
- ▬ приступни пут
- пешачка стаза - планирана
- ≡ мост - планирани

### НИВЕЛАЦИЈА

- ▲ апсолутна кота саобраћајнице
- подужни нагиб саобраћајнице

СКУПШТИНА ГРАДА  
КРУШЕВЦА  
председник



ЈАВНО ПРЕДУЗЕЋЕ ЗА УРБАНИЗАМ И ПРОЈЕКТОВАЊЕ КРУШЕВАЦ

## ПЛАН ДЕТАЉНЕ РЕГУЛАЦИЈЕ "ДОБРА ВОДА" НА ЈАСТРЕПЦУ

графички прилог:  
**ПЛАН САОБРАЋАЈНИЦА И  
РЕГУЛАЦИОНО-НИВЕЛАЦИОНИ ПЛАН**

руководилац израде:  
одговорни урбаниста:  
**Марина Радовановић, дипл.инж.арх.**

обрађивачи:  
**Предраг Арсић, дипл.инж.саобр.**  
**Милош Шелмић, маст.инж.саобр.**  
**Ирена Петровић, дипл.инж.грађ.**

размера:  
**1:1000**

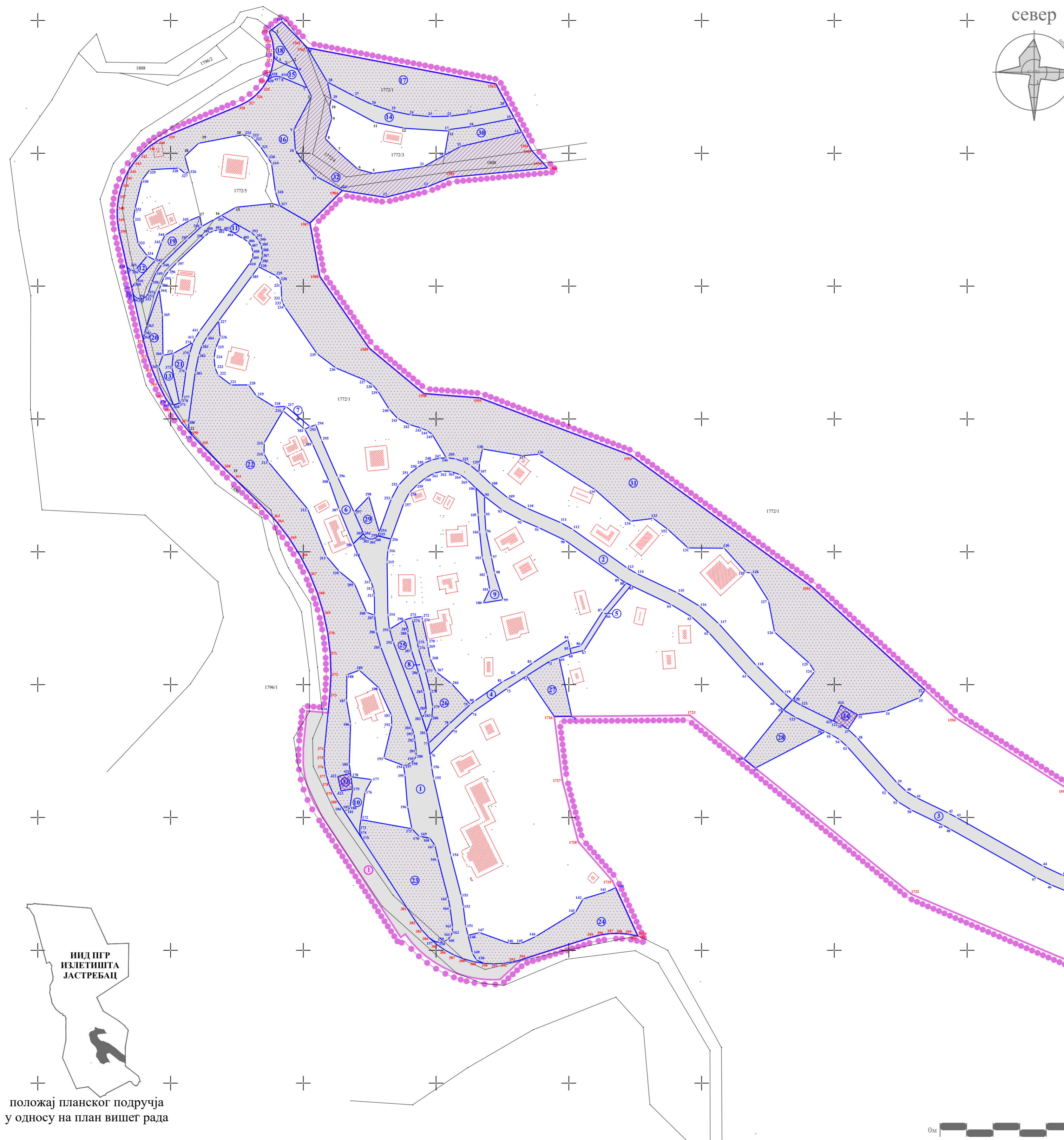
Сл. гл. бр.:  
**10/21**

лист:  
**03**

### КООРДИНАТЕ ОСОВИНСКИХ ТАЧАКА САОБРАЋАЈНИЦА

O1	7 530 756.04	4 809 245.28
O2	7 530 988.46	4 809 274.53
O3	7 530 634.94	4 809 487.51
O4	7 530 650.83	4 809 448.05
O5	7 530 685.64	4 809 583.94
O6	7 530 778.21	4 809 565.51

0m 50m



**ЛЕГЕНДА**

- граница плана
- граница катастарске парцеле
- фактичко стање
- ЈАВНЕ ПОВРШИНЕ**
- водно земљиште
- саобраћајне површине (колске и пешачке)
- парк-шума и одморишта
- трафо станица
- граница грађевинске парцеле јавне намене
- ознака новоформиране грађевинске парцеле јавне намене
- ознаке катастарских тачака које задржавају координате
- ознаке новопроектованих тачака
- ознаке новопроектованих тачака преузетих из ПГР "Излетиште Јастребац"
- ознака грађевинске парцеле јавне намене дефинисане Планом генералне регулације излетишта Јастребац

СКУПШТИНА ГРАДА  
КРУШЕВЦА  
председник



ЈАВНО ПРЕДУЗЕЋЕ ЗА УРБАНИЗАМ И ПРОЈЕКТОВАЊЕ КРУШЕВАЦ

**ПЛАН ДЕТАЉНЕ РЕГУЛАЦИЈЕ  
"ИНДУСТРИЈСКА ЗОНА Г" У КРУШЕВЦУ**

графички прилог:  
**ПЛАН ПОВРШИНА ЈАВНЕ НАМЕНЕ**  
са планом грађевинских парцела  
и аналитичко-геодетским елементима за обележавање

руководилац израде:  
одговорни урбаниста:  
**Марина Радовановић, дипл.инж.арх.**

израда: "ГЕОУРБАН" ДОО  
обрађивач:  
**Милица Дивац, мастер геод.инж.**  
директор:  
**Милица Дивац, мастер геод.инж.**

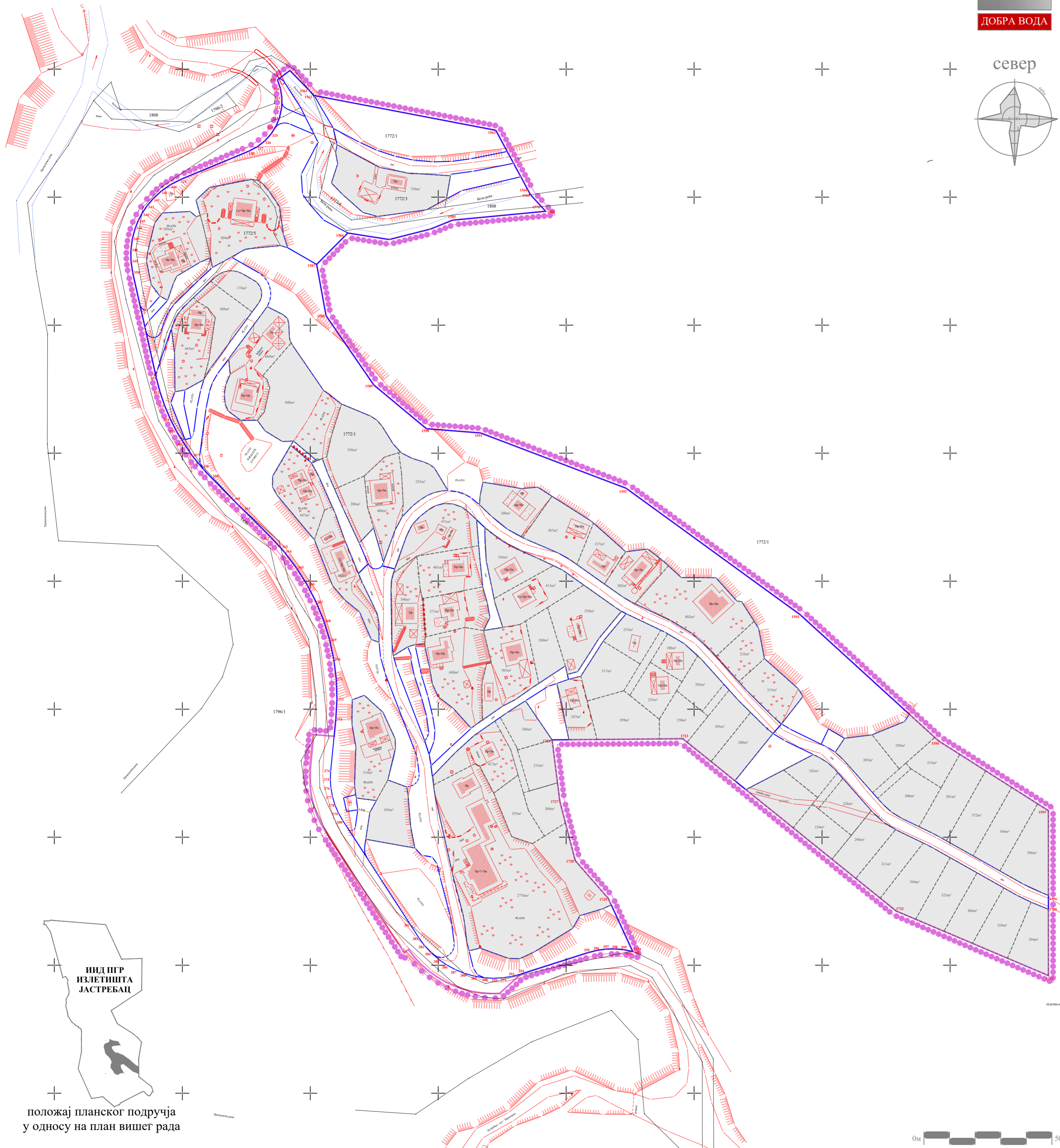
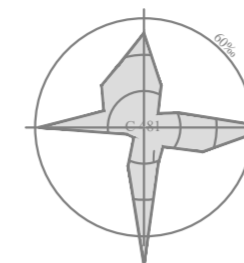
размера: **1:1000**      Сл. гл. бр.: **10/21**      лист: **04**

ИД ПГР  
ИЗЛЕТИШТА  
ЈАСТРЕБАЦ

положај планског подручја  
у односу на план вишег рада



север



**ЛЕГЕНДА**

- граница плана
- граница катастарске парцеле
- фактичко стање
- граница грађевинске парцеле јавне намене
- ПОВРШИНЕ ОСТАЛИХ НАМЕНА**
- предлог граница грађевинских парцела осталих намена

СКУПШТИНА ГРАДА  
КРУШЕВЦА  
председник



ЈАВНО ПРЕДУЗЕЋЕ ЗА УРБАНИЗАМ И ПРОЈЕКТОВАЊЕ КРУШЕВАЦ

**ПЛАН ДЕТАЉНЕ РЕГУЛАЦИЈЕ  
"ИНДУСТРИЈСКА ЗОНА Г" У КРУШЕВЦУ**

графички прилог:  
**ПЛАН ПОВРШИНА ОСТАЛИХ НАМЕНА**  
са предлогом парцелације / препарцелације

руководилац израде:  
одговорни урбаниста:  
**Марина Радовановић, дипл.инж.арх.**

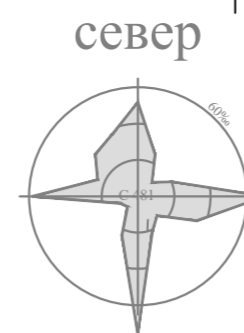
размера:  
**1:1000**

Сл. гл. бр.:  
**10/21**


лист:  
**05**



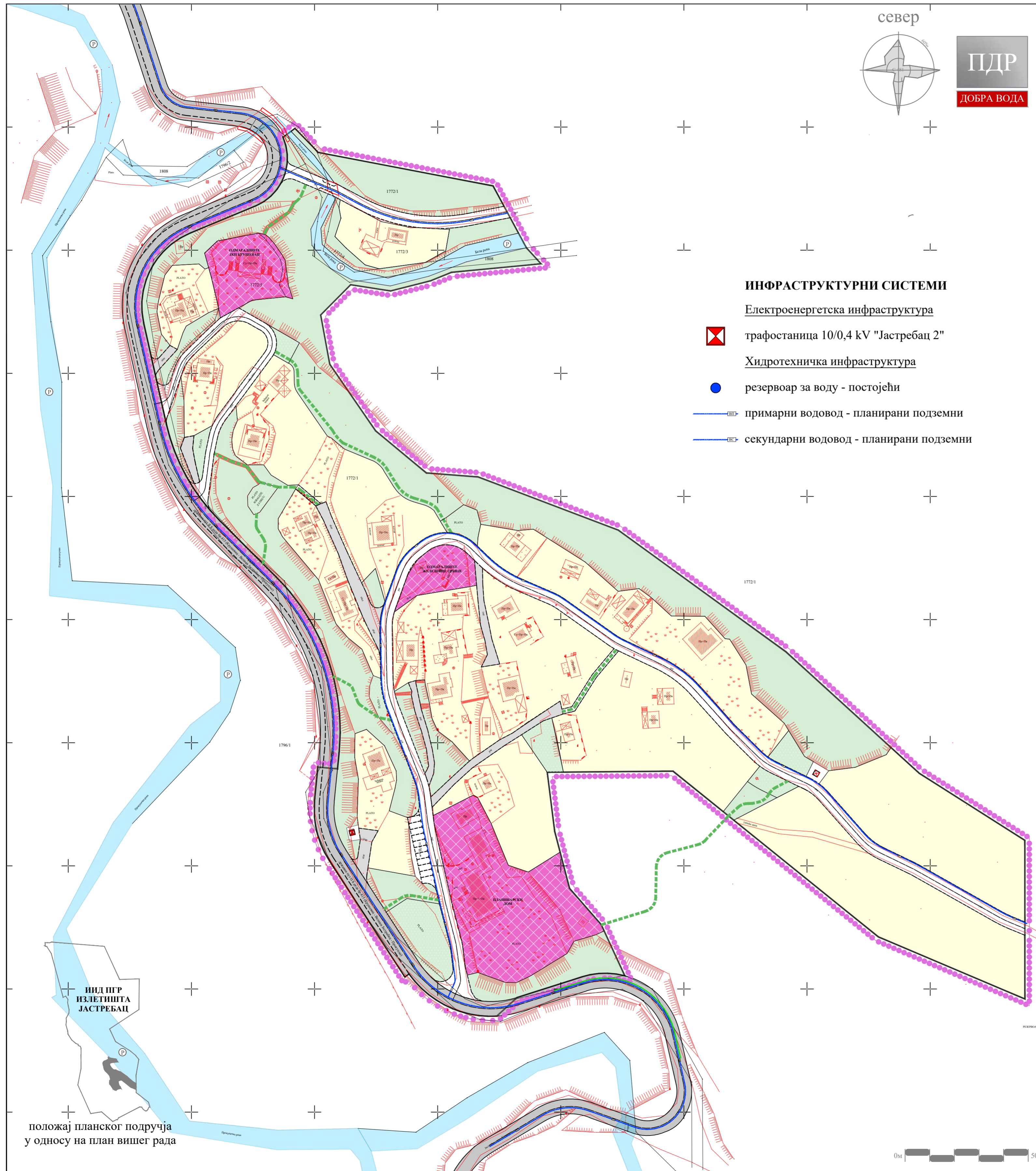
положај планског подручја  
у односу на план вишег рада



ПДР  
ДОБРА ВОДА



# ГРАД КРУШЕВАЦ



### ИНФРАСТРУКТУРНИ СИСТЕМИ

#### Електроенергетска инфраструктура

☒ трафостаница 10/0,4 kV "Јастребац 2"

#### Хидротехничка инфраструктура

- резервоар за воду - постојећи
- примарни водовод - планирани подземни
- секундарни водовод - планирани подземни

### ЛЕГЕНДА

- граница плана
- граница катастарске парцеле
- фактичко стање
- НАМЕНА ПОВРШИНА**
- ВОДНО ЗЕМЉИШТЕ**
- Ⓟ река
- ГРАЂЕВИНСКО ЗЕМЉИШТЕ**
- викенд становање
- ⊞ смештајно - туристички садржаји
- парк-шума
- одмориште
- САОБРАЋАЈ**
- јавни пут (државни пут II Б реда) - планиран
- улице у насељу - планиране
- приступни пут
- пешачка стаза - планирана
- мост - планирани

СКУПШТИНА ГРАДА  
КРУШЕВАЦ  
председник



ЈАВНО ПРЕДУЗЕЋЕ ЗА УРБАНИЗАМ И ПРОЈЕКТОВАЊЕ КРУШЕВАЦ

## ПЛАН ДЕТАЉНЕ РЕГУЛАЦИЈЕ "ДОБРА ВОДА" НА ЈАСТРЕПЦУ

графички прилог:  
**ПЛАН ХИДРОТЕХНИЧКЕ  
ИНФРАСТРУКТУРЕ**

руководилац израде:  
одговорни урбаниста:  
**Марина Радовановић, дипл.инж.арх.**

обрађивач:  
одговорни урбаниста:  
**Александар Цекић, дипл.грађ.инж.**

размера:  
**1:1000**

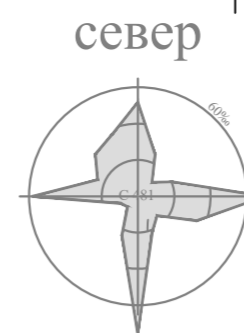
Сл. гл. бр.:  
**10/21**

лист:  
**06**


ИИД ПДР  
ИЗЛЕТНИШТА  
ЈАСТРЕБАЦ

положај планског подручја  
у односу на план вишег рада

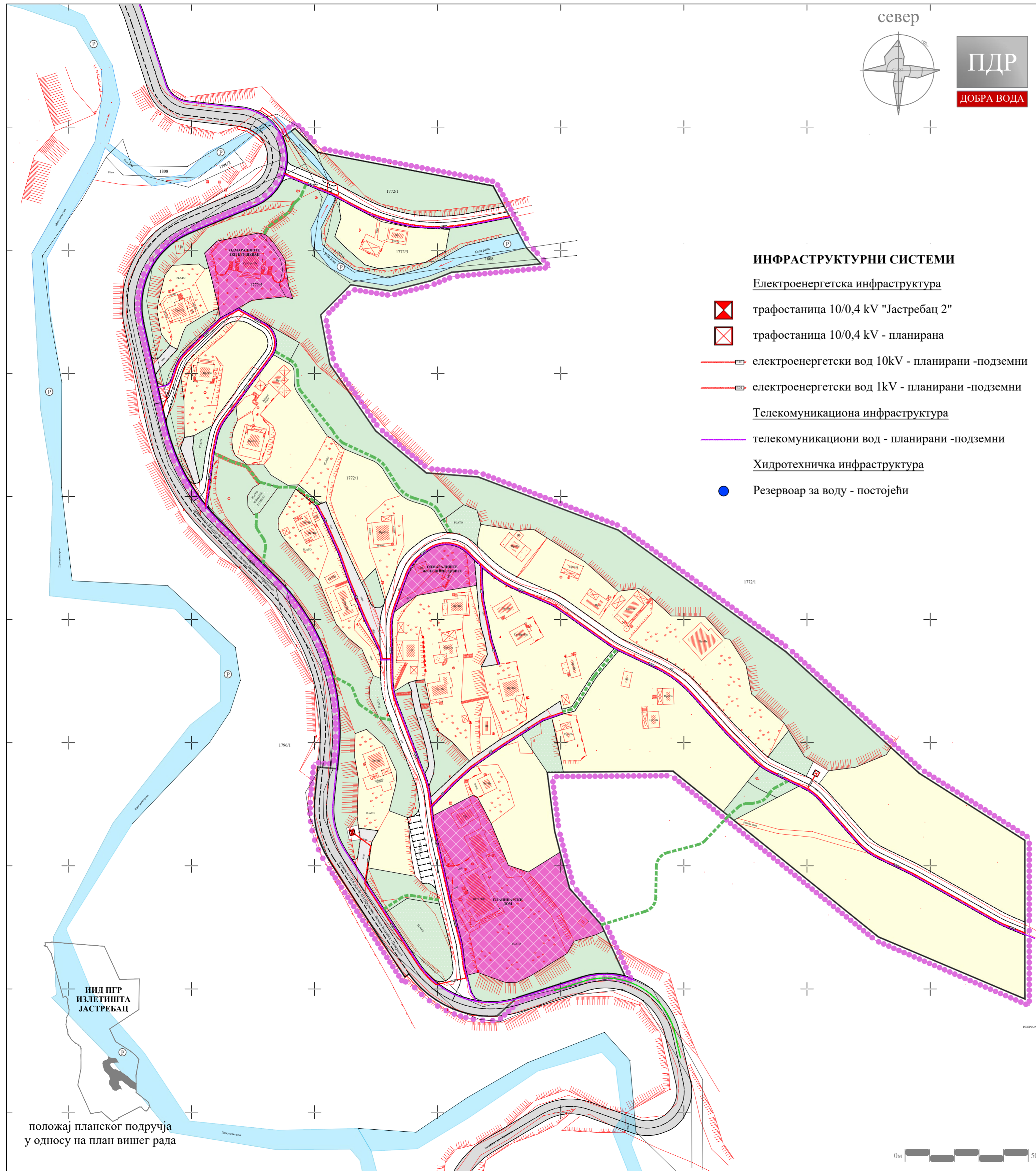




ПДР  
ДОБРА ВОДА



# ГРАД КРУШЕВАЦ



### ИНФРАСТРУКТУРНИ СИСТЕМИ

- Електроенергетска инфраструктура**
- ☒ трафостаница 10/0,4 kV "Јастребац 2"
  - ☒ трафостаница 10/0,4 kV - планирана
  - е електроенергетски вод 10kV - планирани -подземни
  - е електроенергетски вод 1kV - планирани -подземни
- Телекомуникациона инфраструктура**
- телекомуникациони вод - планирани -подземни
- Хидротехничка инфраструктура**
- Резервоар за воду - постојећи

### ЛЕГЕНДА

- граница плана
  - граница катастарске парцеле
  - фактичко стање
- НАМЕНА ПОВРШИНА**
- ВОДНО ЗЕМЉИШТЕ**
- Ⓟ река
- ГРАЂЕВИНСКО ЗЕМЉИШТЕ**
- викенд становање
  - ⊞ смештајно - туристички садржаји
  - парк-шума
  - одмориште
- САОБРАЋАЈ**
- јавни пут (државни пут II Б реда) - планиран
  - улице у насељу - планиране
  - приступни пут
  - пешачка стаза - планирана
  - мост - планирани

СКУПШТИНА ГРАДА  
КРУШЕВАЦ  
председник



ЈАВНО ПРЕДУЗЕЋЕ ЗА УРБАНИЗАМ И ПРОЈЕКТОВАЊЕ КРУШЕВАЦ

## ПЛАН ДЕТАЉНЕ РЕГУЛАЦИЈЕ "ДОБРА ВОДА" НА ЈАСТРЕПЦУ

графички прилог:  
**ПЛАН ЕЛЕКТРОЕНЕРГЕТИКЕ И ТК**

руководилац израде:  
одговорни урбаниста:  
**Марина Радовановић, дипл.инж.арх.**

обрађивач - електроенергетика:  
одговорни урбаниста:  
**Драгослав Радојевић, дипл.инж.ел.**

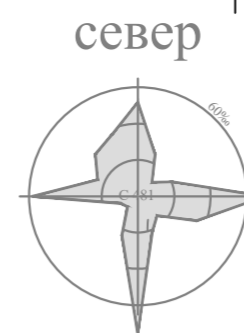
обрађивач - ТК:  
одговорни урбаниста:  
**Слободан Николић, дипл.инж.ел.**

размера: <b>1:1000</b>	Сл. гл. бр.: <b>10/21</b>	ЛИСТ: <b>07</b>
---------------------------	------------------------------	--------------------

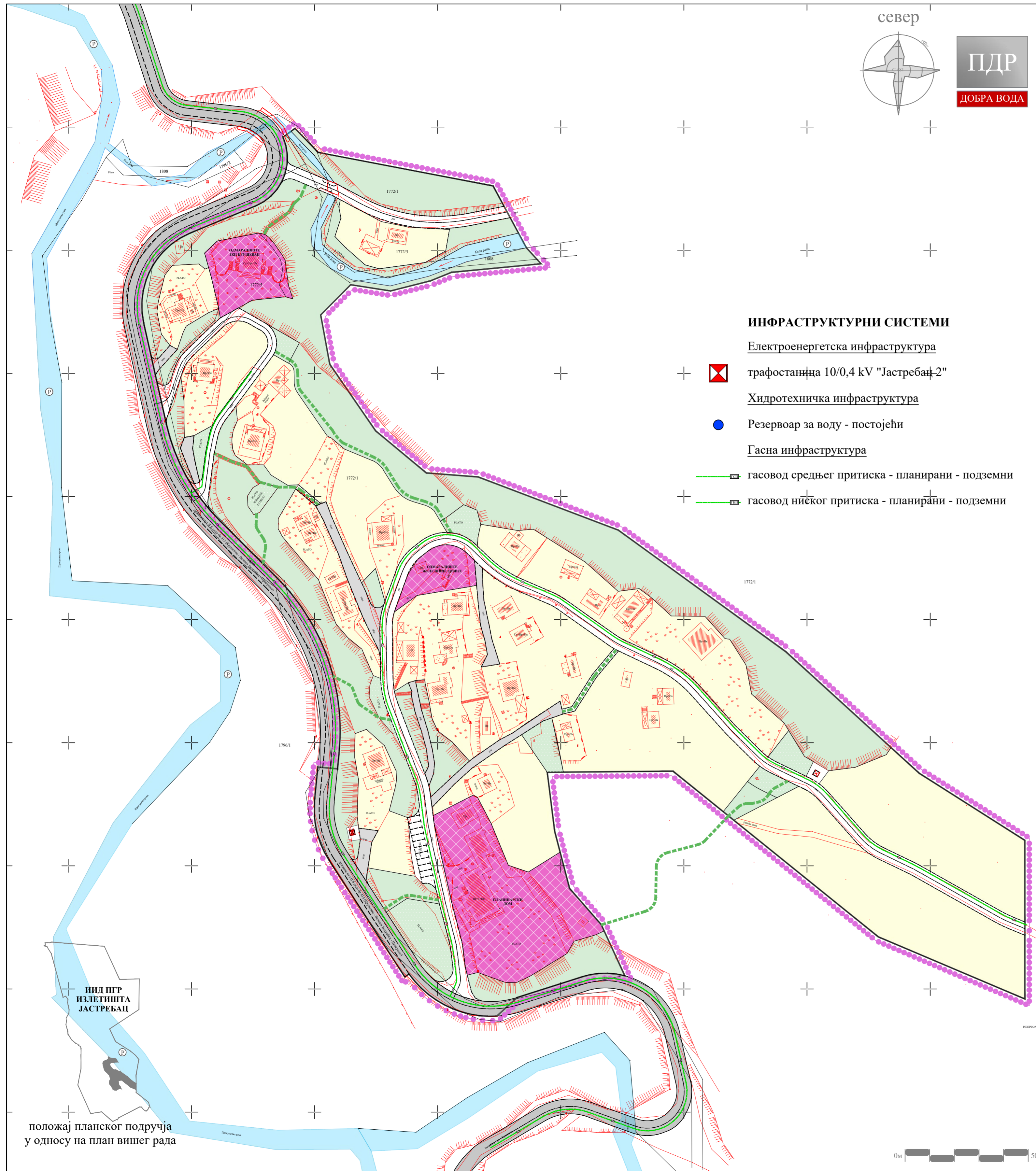
ИИД ПР  
ИЗЛЕТНИШТА  
ЈАСТРЕБАЦ

положај планског подручја  
у односу на план вишег рада





# ГРАД КРУШЕВАЦ



### ИНФРАСТРУКТУРНИ СИСТЕМИ

- Електроенергетска инфраструктура**
- ☒ трафостаница 10/0,4 kV "Јастребац-2"
- Хидротехничка инфраструктура**
- Резервоар за воду - постојећи
- Гасна инфраструктура**
- гасовод средњег притиска - планирани - подземни
- гасовод ниског притиска - планирани - подземни

### ЛЕГЕНДА

- граница плана
- граница катастарске парцеле
- фактичко стање
- НАМЕНА ПОВРШИНА**
- ВОДНО ЗЕМЉИШТЕ**
- Ⓟ река
- ГРАЂЕВИНСКО ЗЕМЉИШТЕ**
- викенд становање
- ⊞ смештајно - туристички садржаји
- парк-шума
- одмориште
- САОБРАЋАЈ**
- јавни пут (државни пут II Б реда) - планиран
- улице у насељу - планиране
- приступни пут
- пешачка стаза - планирана
- мост - планирани

СКУПШТИНА ГРАДА  
КРУШЕВАЦ  
председник



ЈАВНО ПРЕДУЗЕЋЕ ЗА УРБАНИЗАМ И ПРОЈЕКТОВАЊЕ КРУШЕВАЦ

## ПЛАН ДЕТАЉНЕ РЕГУЛАЦИЈЕ "ДОБРА ВОДА" НА ЈАСТРЕПЦУ

графички прилог:

### ПЛАН ГАСИФИКАЦИЈЕ

руководилац израде:

одговорни урбаниста:  
Марина Радовановић, дипл.инж.арх.

обрађивач:

Миљан Марковић, маш.инж.

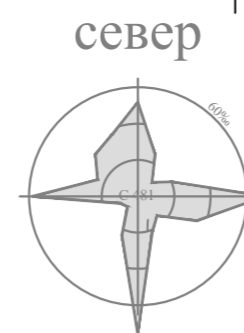
размера: **1:1000**      сл. гл. бр.: **10/21**      лист: **08**

ИИД ПР  
ИЗЛЕТНИШТА  
ЈАСТРЕБАЦ

положај планског подручја  
у односу на план вишег рада







# ГРАД КРУШЕВАЦ

## ИНФРАСТРУКТУРНИ СИСТЕМИ

### Електроенергетска инфраструктура

- трафостаница 10/0,4 kV "Јастребац 2"
- трафостаница 10/0,4 kV - планирана
- електроенергетски вод 10kV - планирани - подземни
- електроенергетски вод 1kV - планирани - подземни

### Телекомуникациона инфраструктура

- телекомуникациони вод - планирани - подземни

### Хидротехничка инфраструктура

- Резервоар за воду - постојећи
- примарни водовод - планирани подземни
- секундарни водовод - планирани подземни

### Гасна инфраструктура

- гасовод средњег притиска - планирани - подземни
- гасовод ниског притиска - планирани - подземни

## ЛЕГЕНДА

- граница плана
- граница катастарске парцеле
- фактичко стање

## НАМЕНА ПОВРШИНА

### ВОДНО ЗЕМЉИШТЕ

- река

### ГРАЂЕВИНСКО ЗЕМЉИШТЕ

- викенд становање
- смештајно - туристички садржаји
- парк-шума
- одмориште

### САОБРАЋАЈ

- јавни пут (државни пут II Б реда) - планиран
- улице у насељу - планиране
- приступни пут
- пешачка стаза - планирана
- мост - планирани

СКУПШТИНА ГРАДА  
КРУШЕВАЦ  
председник



ЈАВНО ПРЕДУЗЕЋЕ ЗА УРБАНИЗАМ И ПРОЈЕКТОВАЊЕ КРУШЕВАЦ

## ПЛАН ДЕТАЉНЕ РЕГУЛАЦИЈЕ "ДОБРА ВОДА" НА ЈАСТРЕПЦУ

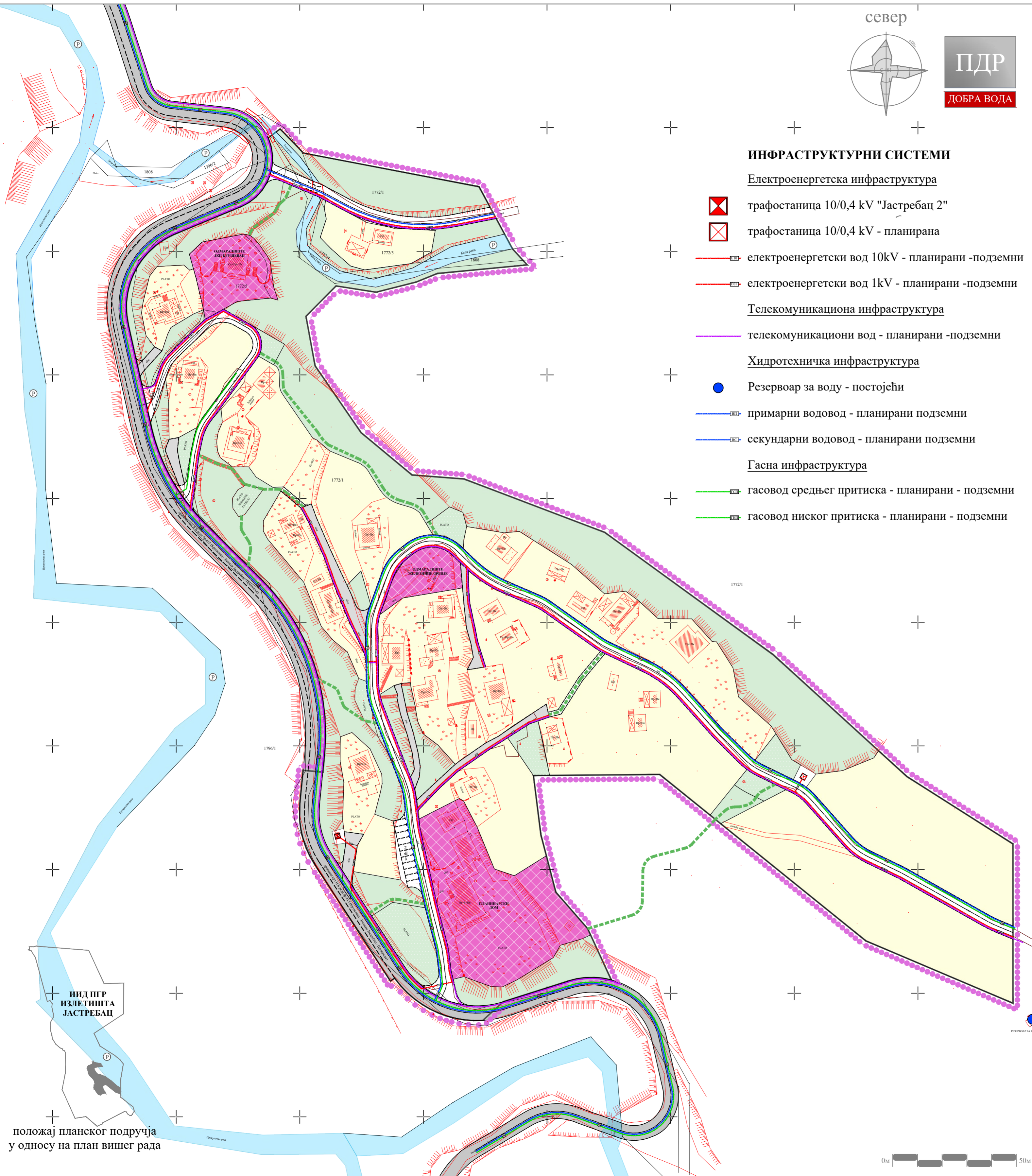
графички прилог:  
**СИНХРОН ПЛАН ИНФРАСТРУКТУРЕ**

руководилац израде:  
одговорни урбаниста:  
**Марина Радовановић, дипл.инж.арх.**

размера:  
**1:1000**

Сл. гл. бр.:  
**10/21**

лист:  
**09**



ИИД ПДР  
ИЗЛЕТНИШТА  
ЈАСТРЕБАЦ

положај планског подручја  
у односу на план вишег рада

0м 50м