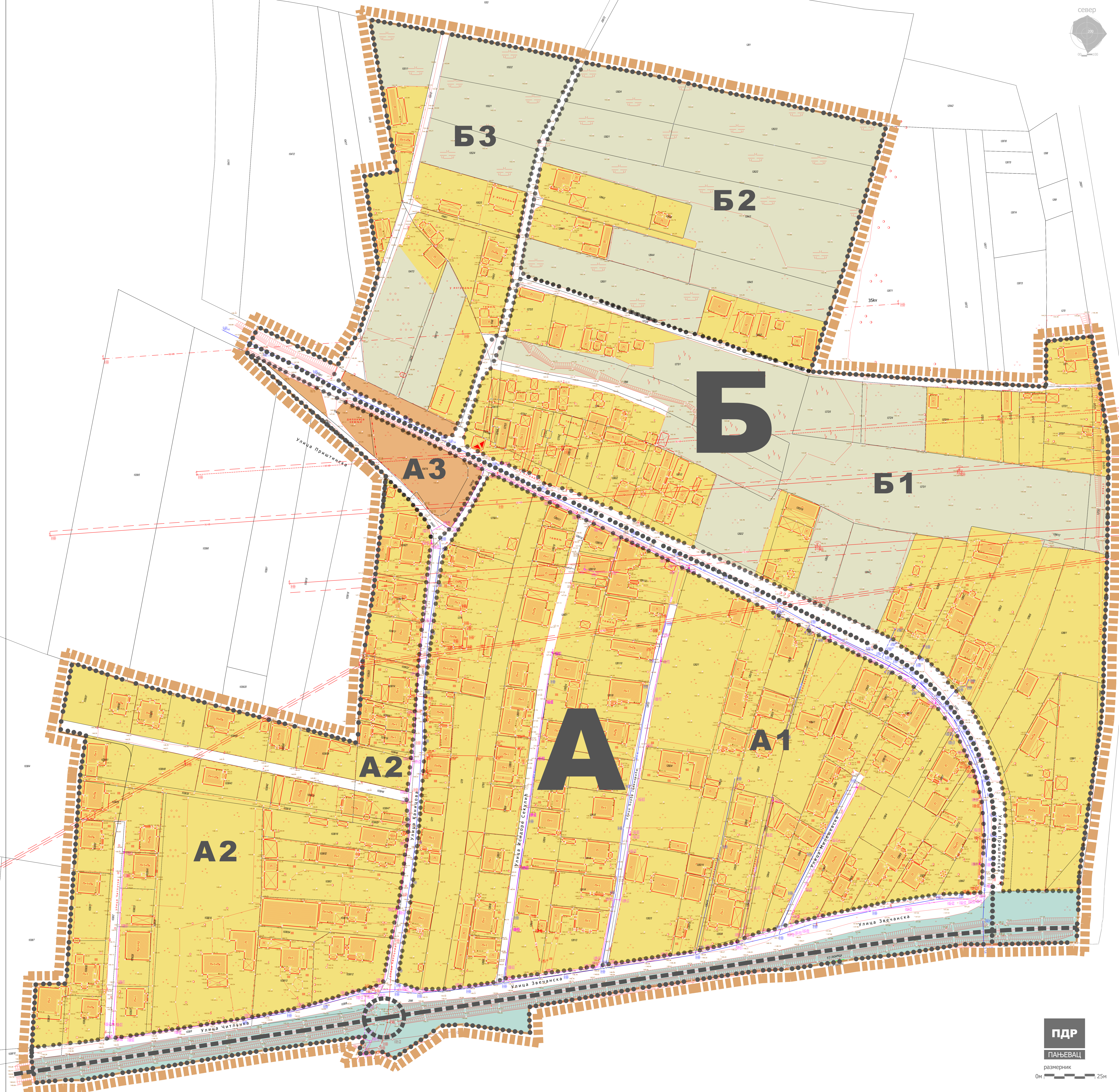


ГРАД КРУШЕВАЦ

ПЛАН ДЕТАЉНЕ РЕГУЛАЦИЈЕ  
СТАМБЕНОГ НАСЕЉА  
"ПАЊЕВАЦ"  
У КРУШЕВЦУ



ЛЕГЕНДА

- граница плана
- граница урбанистичких подзелина
- граница урбанистичких блокова
- граница катастарске парцеле
- фактичко стање
- НАМЕНА ЗЕМЉИШТА И ПОВРШИНА**
- ПОЉОПРИВРЕДНО ЗЕМЉИШТЕ
- ГРАЂЕВИНСКО ЗЕМЉИШТЕ
- поредично становање - перурбано
- неуредено земљиште
- пружно земљиште
- ИНФРАСТРУКТУРНИ СИСТЕМИ**
- САОБРАЋАЈ**
- саобраћајнице са неуреденим коловозним застором
- железничка пруга
- путни прелаз
- ХИДРОТЕХНИЧКА ИНФРАСТРУКТУРА**
- постојећа водоводна мрежа
- постојећа канализациона мрежа
- ЕЛЕКТРОЕНЕРГЕТИКА**
- постојећа електроенергетска мрежа
- хоризонтална пројекција крајњег фазног проводника
- далековод који није у функцији
- далековод под напонским водом 10кV
- ТЕЛЕКОМУНИКАЦИОНА ИНФРАСТРУКТУРА**
- постојећа телекомуникациона мрежа

ДИРЕКЦИЈА ЗА УРБАНИЗАМ И ИЗГРАДЊУ  
Крушевац

графички прилог:  
**ПОСТОЈЕЋЕ СТАЊЕ**

инвеститор:  
ЕУ кроз програм Европска подршка за иницијативу Рена

руководилац израде: МАРИНА РАДОВАНОВИЋ, дипл.инк.арх.  
стручна обрада: ДАНИЈА ДЕЂАНИН, дипл.инк.арх.

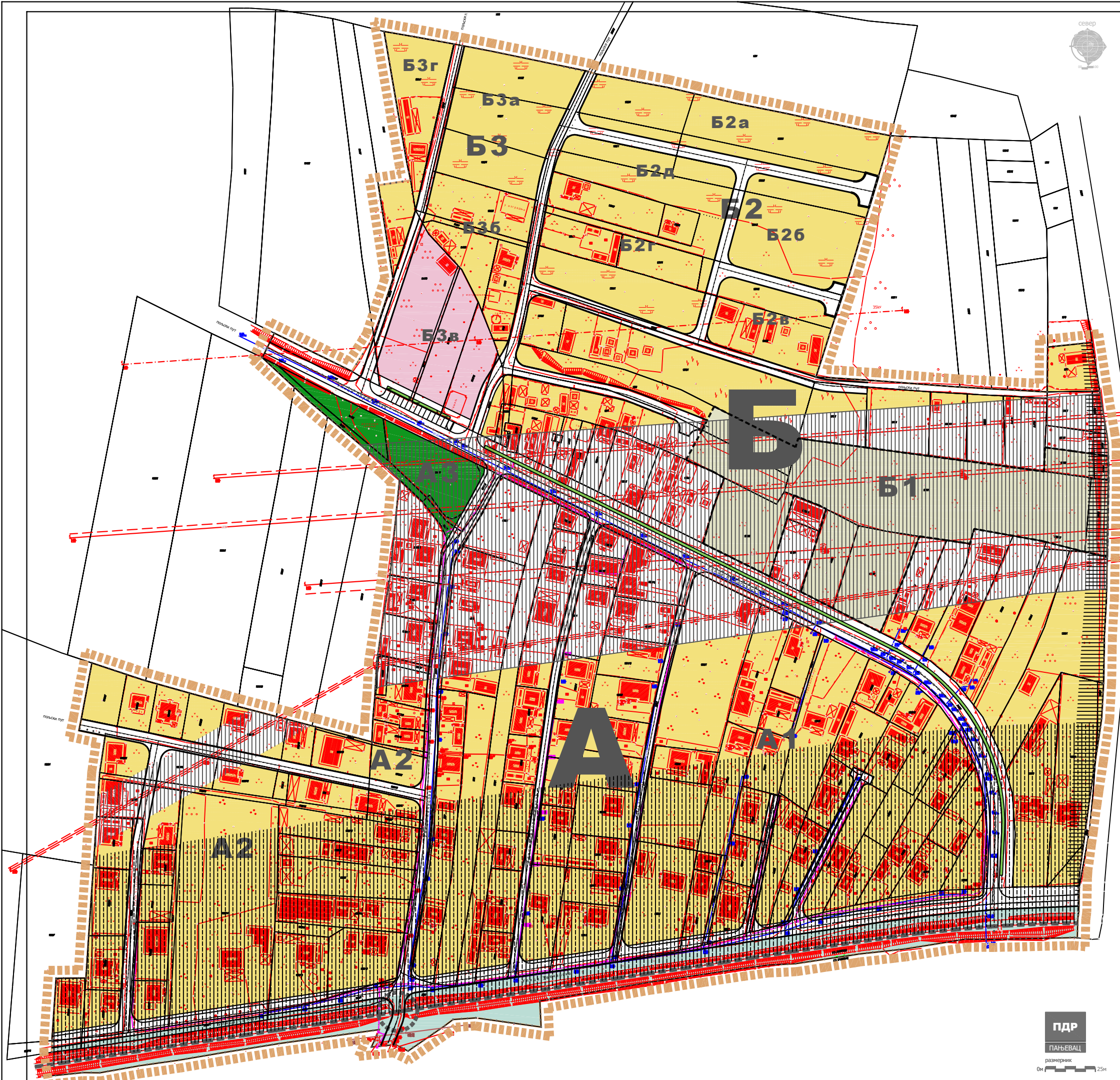
**ПДР**  
ПАЊЕВАЦ  
размерник  
0м 1:500 25м

размера: **1 : 500**    сл. лист бр.: **5/15**    лист: **1**



ГРАД КРУШЕВАЦ

ПЛАН ДЕТАЉНЕ РЕГУЛАЦИЈЕ  
СТАМБЕНОГ НАСЕЉА  
"ПАЊЕВАЦ"  
У КРУШЕВЦУ



ЛЕГЕНДА

- граница плана
- граница грађевинског поддифа
- граница урбанистичких блокова
- граница урбанистичких подблокова
- граница урбанистичке подделнице
- Б ознака урбанистичког подблока
- Б3 ознака урбанистичког подблока
- граница катастарске парцеле
- фактичко стање

НАМЕНА ЗЕМЉИШТА И ПОВРШИНА

- ПОЉОПРИВРЕДНО ЗЕМЉИШТЕ
- ГРАЂЕВИНСКО ЗЕМЉИШТЕ
- породично становање
- парк
- јавне функције
- урбано зеленило
- пружно земљиште
- заштитни пружни појас
- заштитна зона далековода
- зона експропријације за потребе регулације потока

ИНФРАСТРУКТУРНИ СИСТЕМИ

- САОБРАЋАЈ
  - планиране саобраћајнице
  - железничка пруга
  - путни прелаз
- ХИДРОТЕХНИЧКА ИНФРАСТРУКТУРА
  - постојећа водоводна мрежа
  - постојећа канализациона мрежа
- ЕЛЕКТРОЕНЕРГЕТИКА
  - постојећа електроенергетска мрежа
  - хоризонтална пројекција крајњег фајног проводника
  - далековод који није у функцији
  - далековод под националном водом 10кV
- ТЕЛЕКОМУНИКАЦИОНА ИНФРАСТРУКТУРА
  - постојећа телекомуникациона мрежа

ДИРЕКЦИЈА ЗА УРБАНИЗАМ И ИЗГРАДЊУ  
Крушевац

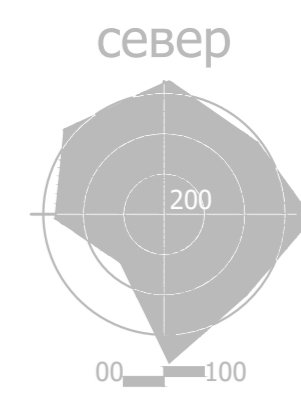
графички прилог:  
ПЛАН НАМЕНЕ ПОВРШИНА СА  
ПОДЕЛОМ НА УРБАНИСТИЧКЕ ЦЕЛИНЕ

инвеститор:  
ЕУ кроз програм Европског поддржа за иницијату Рона

руководилац израде: стручна обрада:  
МАРИНА РАДОВИЌЕВИЋ, дип.инж.арх. ДАНИЈЕЛ ДЕЉИЋИЋ, дип.инж.арх.

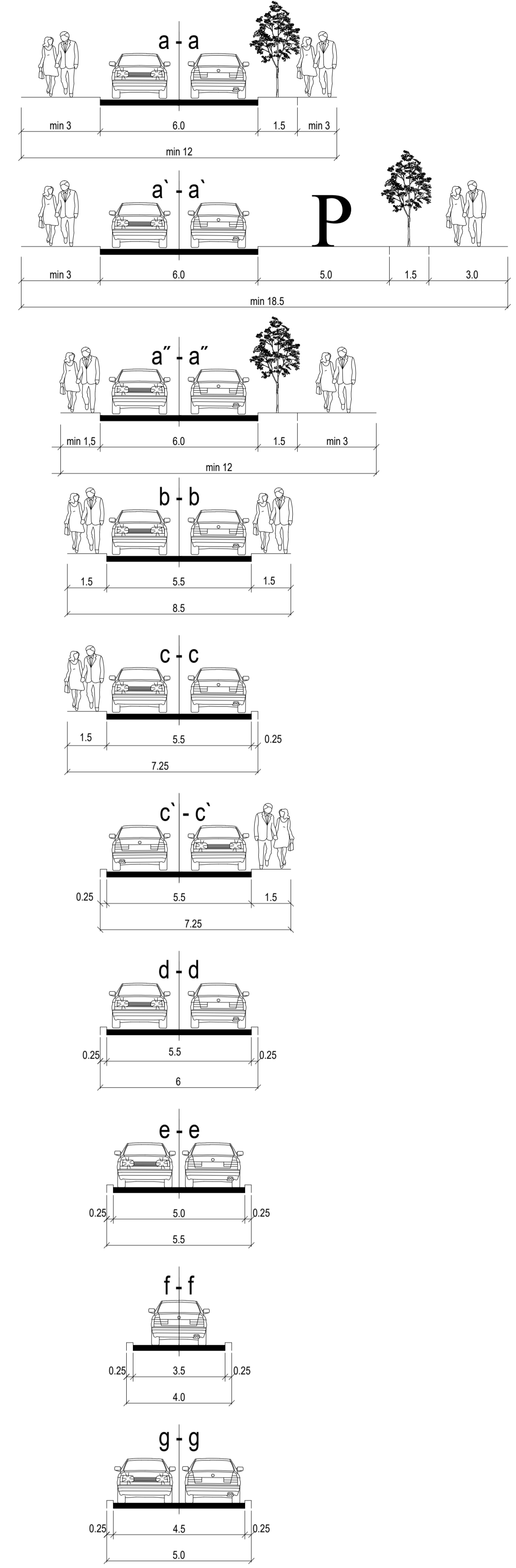
размера: 1 : 500  
Сл. лист бр.: 5/15  
лист: 2

ПДР  
ПАЊЕВАЦ  
размерник  
0м 25м



ПЛАН ДЕТАЉНЕ РЕГУЛАЦИЈЕ  
СТАМБЕНОГ НАСЕЉА  
"ПАЊЕВАЦ"  
У КРУШЕВЦУ

ПОПРЕЧНИ ПРОФИЛИ  
САОБРАЋАЈНИЦА



ЛЕГЕНДА

- граница плана
- граница грађевинског подручја
- Б** ознака урбанистичког подручја
- Б3** ознака урбанистичког блока
- Б3а** ознака урбанистичког подблока
- граница катастарске парцеле
- фактичко стање
- ПОЉОПРИВРЕДНО ЗЕМЉИШТЕ
- регулациона линија
- грађевинска линија
- заштитна зона далековода
- апсолутна кота саобраћајнице
- подложни нагиб

ИНФРАСТРУКТУРНИ СИСТЕМИ

- саобраћај
- планиране саобраћајнице
- железничка пруга
- путни прелаз

ДИРЕКЦИЈА ЗА УРБАНИЗАМ И ИЗГРАДЉУ  
Крушевац

графички прилог:  
**РЕГУЛАЦИОНО НИВЕЛАЦИОНИ ПЛАН**

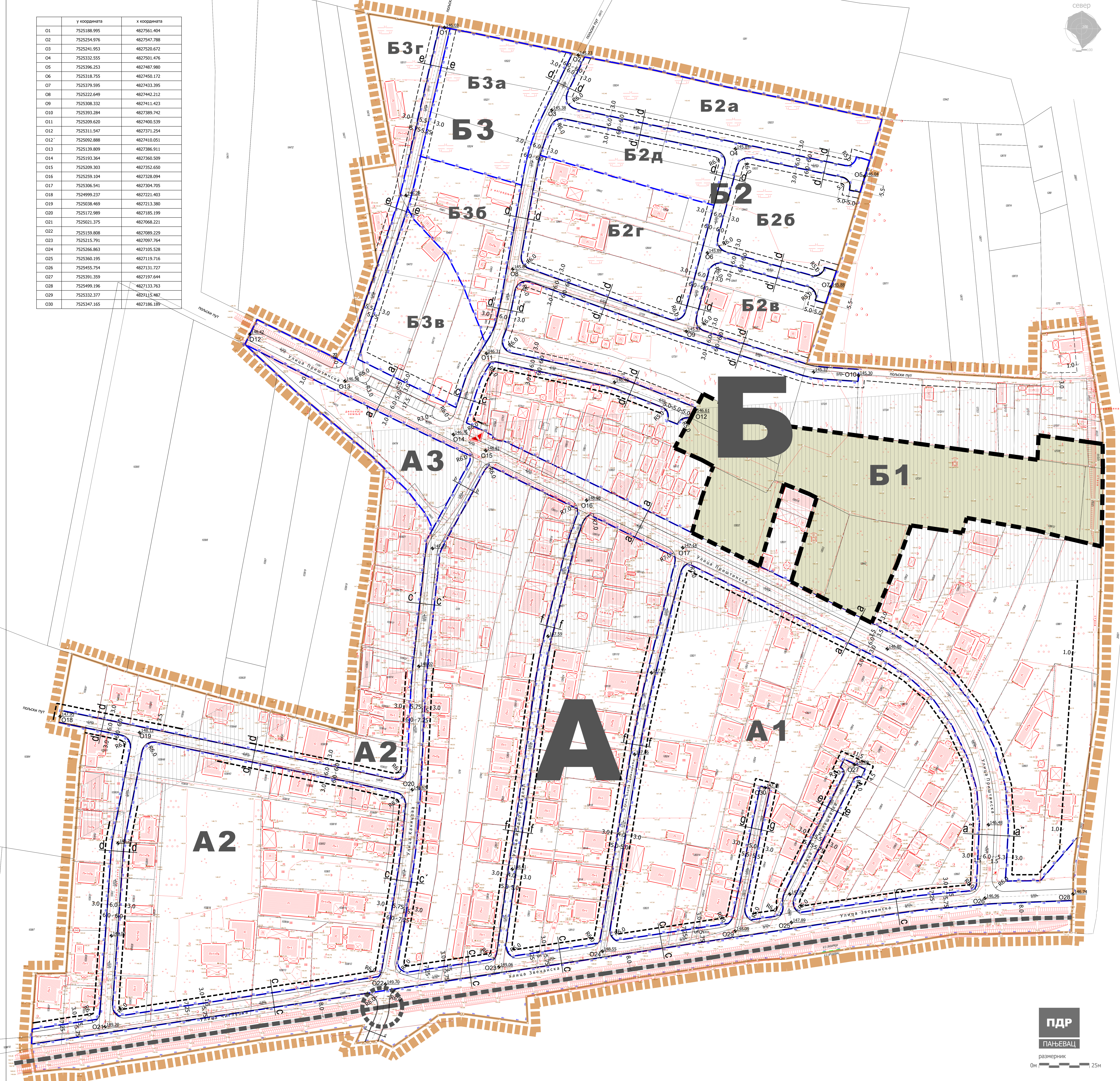
инвеститор:  
ЕУ кроз пројекат Европска подршка за инвестицу Рона

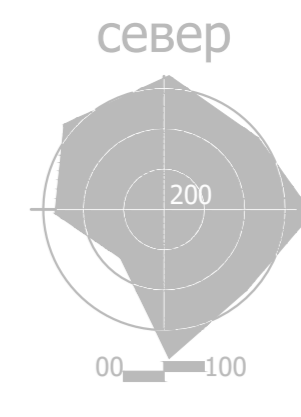
руководилац израде: МАРИЈА РАДОВАЧЕВИЋ, дип.инж.арх.  
стручна обрада: ИРЕНА ПЕТРОВИЋ, дип.инж.град.  
ПРЕДМТ АРСИП, дип.инж.саобр.

размера: **1 : 500**    сл. лист бр.: **5/15**    лист: **3**

**ПДР**  
**ПАЊЕВАЦ**  
размерник  
0м 25м

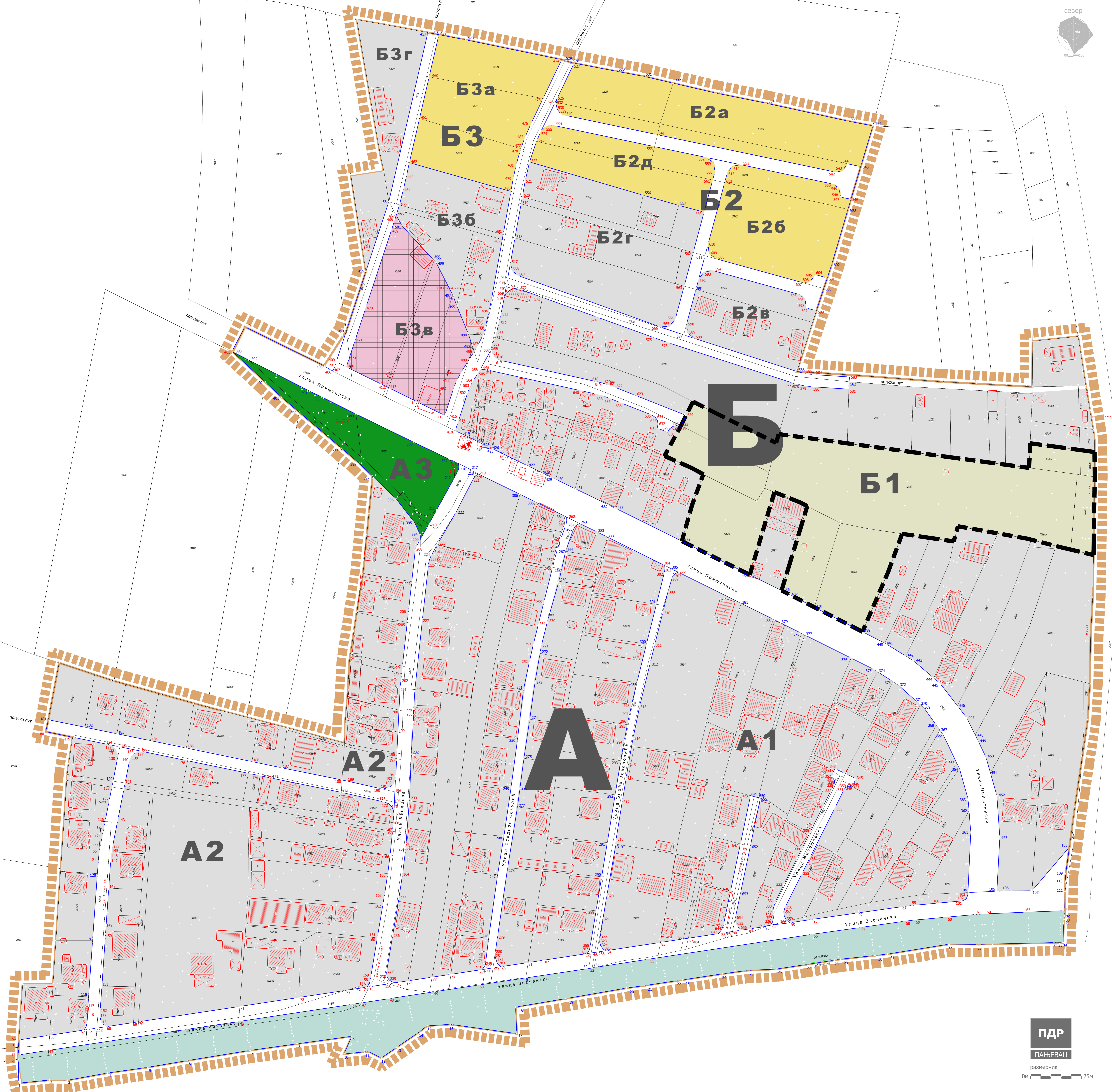
	у координата	х координата
O1	7525188.995	4827561.404
O2	7525254.976	4827547.788
O3	7525241.953	4827520.672
O4	7525332.555	4827501.476
O5	7525396.253	4827487.980
O6	7525318.755	4827450.172
O7	7525379.595	4827433.395
O8	7525222.649	4827442.212
O9	7525308.332	4827411.423
O10	7525393.284	4827389.742
O11	7525209.620	4827400.539
O12	7525311.547	4827371.254
O12'	7525092.888	4827410.051
O13	7525139.809	4827386.911
O14	7525193.364	4827360.509
O15	7525209.303	4827352.650
O16	7525259.104	4827328.094
O17	7525306.541	4827304.705
O18	7524999.237	4827221.403
O19	7525038.469	4827213.380
O20	7525172.989	4827185.199
O21	7525021.375	4827068.221
O22	7525159.808	4827089.229
O23	7525215.791	4827097.764
O24	7525266.863	4827105.528
O25	7525360.195	4827119.716
O26	7525455.754	4827131.727
O27	7525391.359	4827197.644
O28	7525499.196	4827133.763
O29	7525332.377	4827115.487
O30	7525347.165	4827186.189





ГРАД КРУШЕВАЦ

ПЛАН ДЕТАЉНЕ РЕГУЛАЦИЈЕ  
СТАМБЕНОГ НАСЕЉА  
"ПАЊЕВАЦ"  
У КРУШЕВЦУ



- ЛЕГЕНДА**
- граница плана
  - граница грађевинског подручја
  - граница катастарске парцеле
  - Б** ознака урбанистичке поделе
  - Б3** ознака урбанистичког блока
  - Б3а** ознака урбанистичког подблока
  - граница површина јавне намене
  - 1,2,3... катастарске тачке које се задржавају
  - 1,2,3... новоформиране тачке граница јавних површина
- НАМЕНА ЗЕМЉИШТА И ПОВРШИНА**
- ПОЉОПРИВРЕДНО ЗЕМЉИШТЕ
  - ГРАЂЕВИНСКО ЗЕМЉИШТЕ
  - ПОВРШИНЕ ЈАВНЕ НАМЕНЕ
  - саобраћајне површине
  - површине намењене изградњи стамбена којна се решавају стамбене потребе социјално угрожених лица
  - парк
  - јавне функције
  - пружно земљиште
  - ПОВРШИНЕ ПЛАНИРАНЕ ЗА ОСТАЛЕ НАМЕНЕ
- СПРОВОЂЕЊЕ ПЛАНА**
- обавезна израда урбанистичког пројекта

ДИРЕКЦИЈА ЗА УРБАНИЗАМ И ИЗГРАДЊУ  
Крушевац

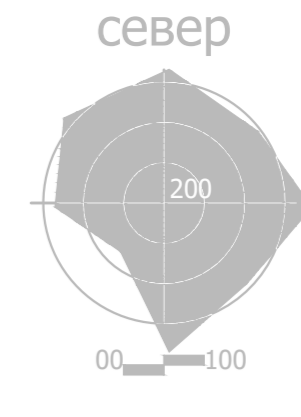
графички прилог:  
ПЛАН ПОВРШИНА ЈАВНЕ НАМЕНЕ СА ЦЕЛИНАМА  
ЗА ДАЉУ УРБАНИСТИЧКУ РАЗРАДУ

инвеститор:  
ЕУ кроз пројекат Европска подшума за инвестирају Роча

руководилац израде: МАРИНА РАДОВАЊЕВИЋ, дип.инж.арх.  
стручна обрада: ДАНИЈА ДЕЛЈАНИН, дип.инж.арх.  
САША ДОЉАЧИЋ, геодетар

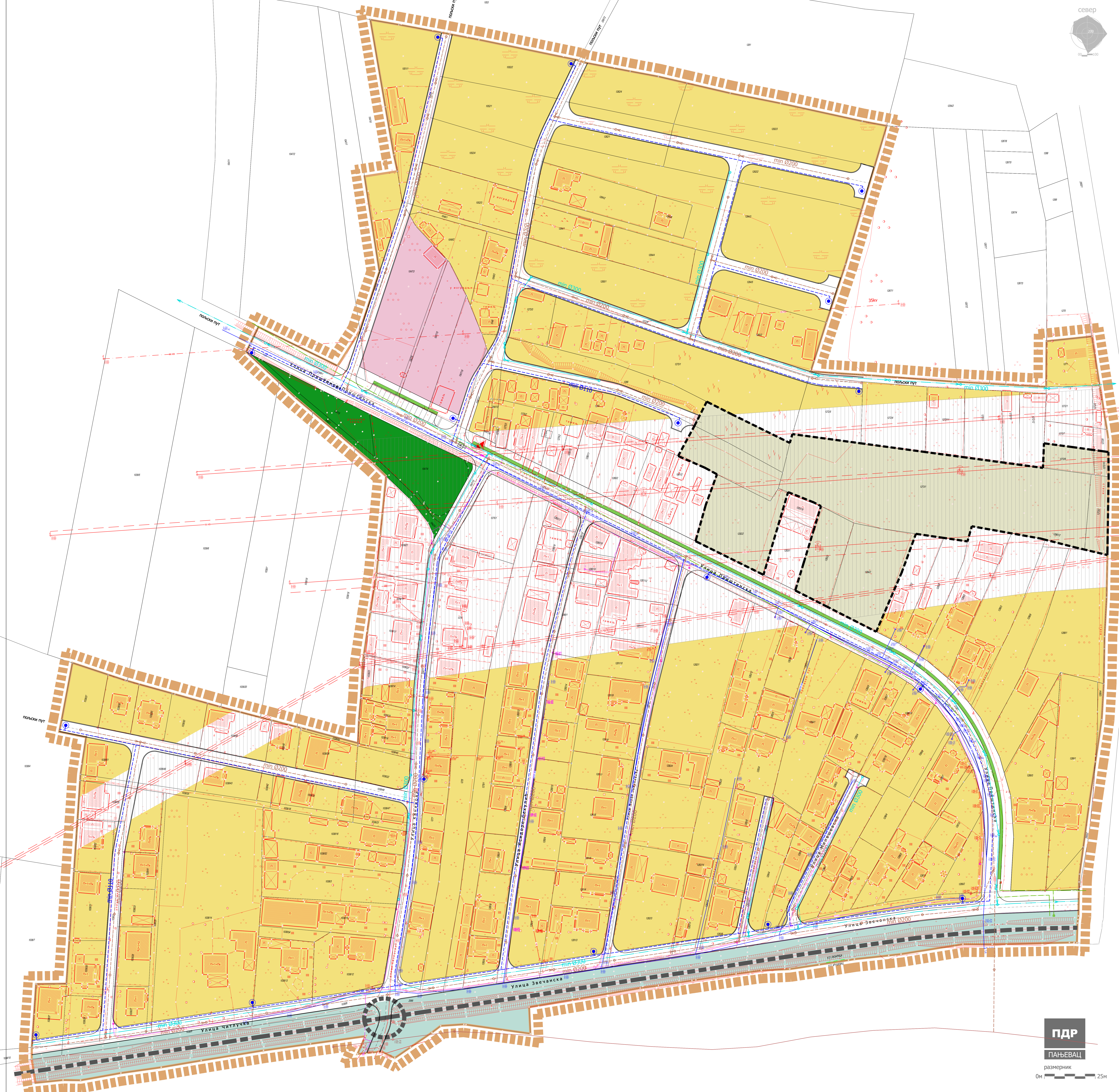
**ПДР**  
ПАЊЕВАЦ  
размерник  
0м 25м

размера: **1 : 500**  
сл. лист бр.: **5/15**  
лист: **4**



ГРАД КРУШЕВАЦ

ПЛАН ДЕТАЉНЕ РЕГУЛАЦИЈЕ  
СТАМБЕНОГ НАСЕЉА  
"ПАЊЕВАЦ"  
У КРУШЕВЦУ



ЛЕГЕНДА

- граница плана
  - граница грађевинског подручја
  - граница катастарске парцеле
  - фактичко стање
- НАМЕНА ЗЕМЉИШТА И ПОВРШИНА**
- ПОЉОПРИВРЕДНО ЗЕМЉИШТЕ
  - ГРАЂЕВИНСКО ЗЕМЉИШТЕ
  - породично становање
  - парк
  - јавне функције
  - уређено зеленило
  - пружно земљиште
  - заштитна зона далековода
- ИНФРАСТРУКТУРНИ СИСТЕМИ**
- САОБРАЋАЈ**
- планиране саобраћајнице
  - железничка пруга
  - путни прелаз
- ЕЛЕКТРОЕНЕРГЕТИКА**
- постојећа електроенергетска мрежа
  - хоризонтална пројекција крајњег фазног проводника
  - далековод који није у функцији
  - далековод под напонским водом 10кV
- ТЕЛЕКОМУНИКАЦИОНА ИНФРАСТРУКТУРА**
- постојећа телекомуникациона мрежа
- ГАСОВОДНА ИНФРАСТРУКТУРА**
- постојећи грађевински гасоводни прстен "ЗАПАД"
  - постојећи гасовод ПЕ 90 - део ДГМ "Центар Лазарина"
  - постојећи секвизиони шахт
- ХИДРОТЕХНИЧКА ИНФРАСТРУКТУРА**
- постојећа водоводна мрежа
  - постојећа - евидентирана мрежа фекалне канализације
  - планирана водоводна мрежа
  - планирана фекална канализациона мрежа
  - планирани потисни цевовод фекалне канализације
  - планирана атмосферска канализациона мрежа
  - планирани хидрант
  - планирана црпна станица

ДИРЕКЦИЈА ЗА УРБАНИЗАМ И ИЗГРАДЊУ  
Крушевац

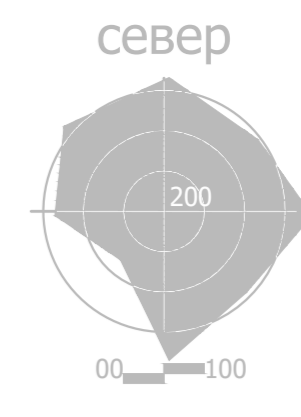
графички прилог:  
ПЛАН ВОДОПРИВРЕДНЕ ИНФРАСТРУКТУРЕ,  
ХИДРОТЕХНИЧКИХ ИНСТАЛАЦИЈА И ОБЈЕКТА

инвеститор:  
ЕУ кроз пројекат Европска подршка за инвестицију Рона

руководилац израде: стручна обрада:  
МАРИНА РАДОВАЧУВИЋ, дип.инж.арх. СЛАВЈАНА НИКОЛИЋ, дип.инж.грађ.

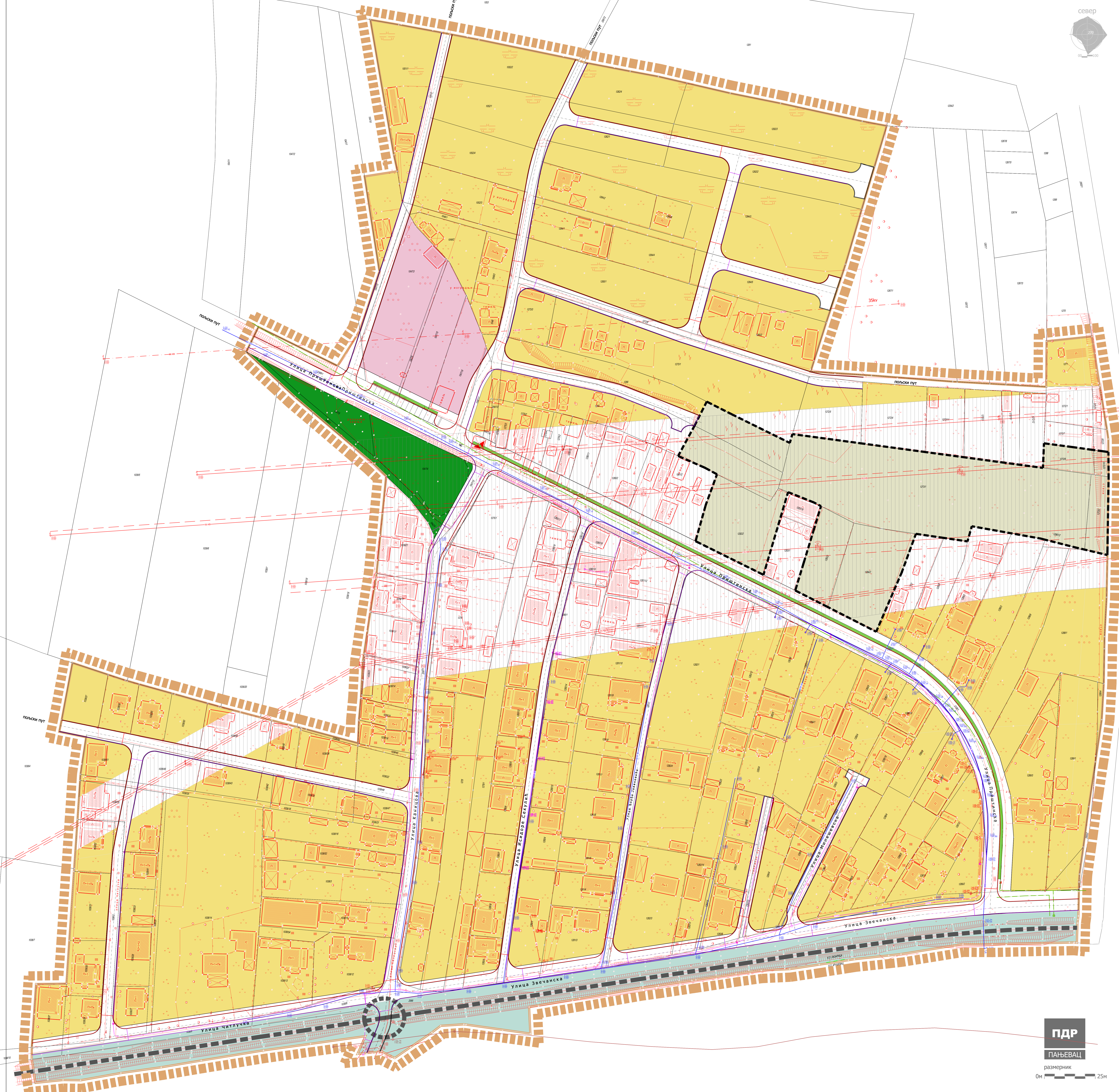
**ПДР**  
ПАЊЕВАЦ  
размерник  
0м 25м

размера: **1 : 500**    сл. лист бр.: **5/15**    лист: **5**



ГРАД КРУШЕВАЦ

ПЛАН ДЕТАЉНЕ РЕГУЛАЦИЈЕ  
СТАМБЕНОГ НАСЕЉА  
"ПАЊЕВАЦ"  
У КРУШЕВЦУ



ЛЕГЕНДА

- граница плана
- граница грађевинског подручја
- граница катастарске парцеле
- фактичко стање
  
- НАМЕНА ЗЕМЉИШТА И ПОВРШИНА**
- ПОЉОПРИВРЕДНО ЗЕМЉИШТЕ
- ГРАЂЕВИНСКО ЗЕМЉИШТЕ
- породично становање
- парк
- јавне функције
- уређено зеленило
- пружно земљиште
- заштитна зона далековада
  
- ИНФРАСТРУКТУРНИ СИСТЕМИ**
- САОБРАЋАЈ**
- планиране саобраћајнице
- железничка пруга
- путни прелаз
  
- ЕЛЕКТРОЕНЕРГЕТИКА**
- планирани електроенергетски водови
- хоризонтална пројекција крајњег фазног проводника
- далековод који није у функцији
- далековод под напонским водом 10кV
  
- ТЕЛЕКОМУНИКАЦИОНА ИНФРАСТРУКТУРА**
- планирани ТК водови
  
- ГАСОВОДНА ИНФРАСТРУКТУРА**
- постојећи градски гасоводни прстен "ЗАПАД"
- постојећи гасовод ПЕ 90 - до ДТМ "Центар Лазарива"
- постојећи секцијски шакт
  
- ХИДРОТЕХНИЧКА ИНФРАСТРУКТУРА**
- постојећа водоводна мрежа
- постојећа - евидентирана мрежа фекалне канализације

ДИРЕКЦИЈА ЗА УРБАНИЗАМ И ИЗГРАДЊУ  
Крушевац

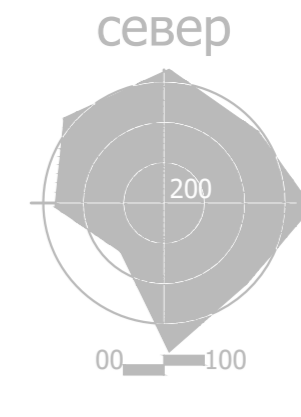
графички прилог:  
**ПЛАН ЕЛЕКТРОЕНЕРГЕТСКЕ И  
ТЕЛЕКОМУНИКАЦИОНЕ ИНФРАСТРУКТУРЕ**

инвеститор:  
ЕУ кроз пројекат Европска подстица за инвестицију Рона

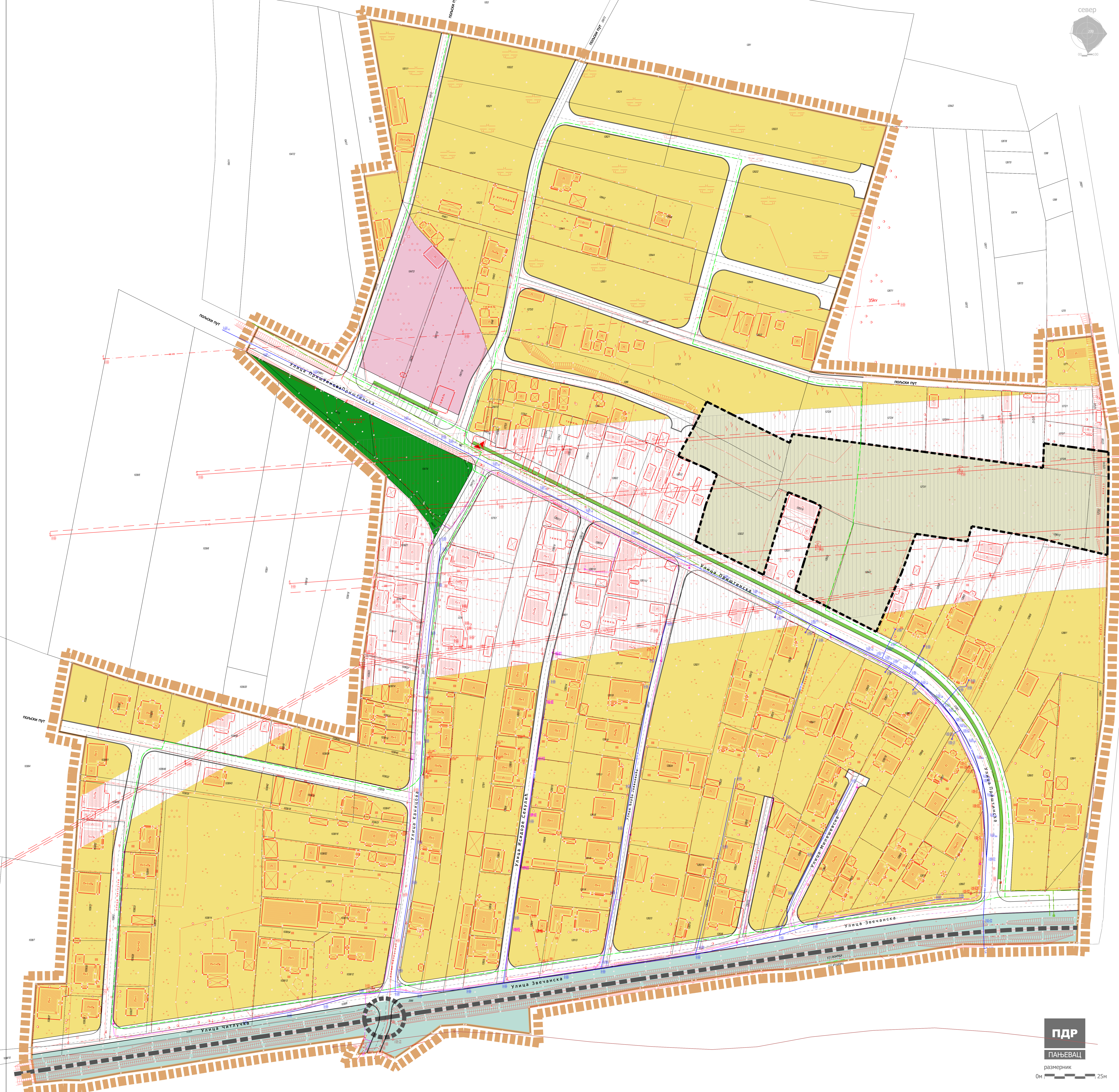
руководилац израде: стручна обрада:  
МАРИНА РАДОВАЊКОВИЋ, дип.инж.арх. ДРАГОСЛАВ РАДОЈЕВИЋ, дип.инж.ел.

**ПДР**  
ПАЊЕВАЦ  
размерник  
0м 1:500 25м

размера: **1 : 500**    сл. лист бр.: **5/15**    лист: **6**



ПЛАН ДЕТАЉНЕ РЕГУЛАЦИЈЕ  
СТАМБЕНОГ НАСЕЉА  
"ПАЊЕВАЦ"  
У КРУШЕВЦУ



ЛЕГЕНДА

- граница плана
  - граница грађевинског подручја
  - граница катастарске парцеле
  - фактичко стање
- НАМЕНА ЗЕМЉИШТА И ПОВРШИНА**
- ПОЉОПРИВРЕДНО ЗЕМЉИШТЕ
  - ГРАЂЕВИНСКО ЗЕМЉИШТЕ
  - породично становање
  - парк
  - јавне функције
  - уређено зеленило
  - пружно земљиште
  - заштитна зона далековада
- ИНФРАСТРУКТУРНИ СИСТЕМИ**
- САОБРАЋАЈ**
- планиране саобраћајнице
  - железничка пруга
  - путни прелаз
- ЕЛЕКТРОЕНЕРГЕТИКА**
- постојећа електроенергетска мрежа
  - хоризонтална пројекција крајњег фазног проводника
  - далековод који није у функцији
  - далековод под напонским водом 10кV
- ТЕЛЕКОМУНИКАЦИОНА ИНФРАСТРУКТУРА**
- постојећа телекомуникациона мрежа
- ГАСОВОДНА ИНФРАСТРУКТУРА**
- постојећи градски гасоводни прстен "ЗАПАД"
  - постојећи гасовод ПЕ 90 - део ДГМ "Центар Лазарива"
  - постојећи секвизиони шахт
  - планирани гасовод ПЕ 90 - део ДГМ "Центар Лазарива"
- ХИДРОТЕХНИЧКА ИНФРАСТРУКТУРА**
- постојећа водоводна мрежа
  - постојећа - евидентизирана мрежа фекалне канализације

ДИРЕКЦИЈА ЗА УРБАНИЗАМ И ИЗГРАДЊУ  
Крушевац

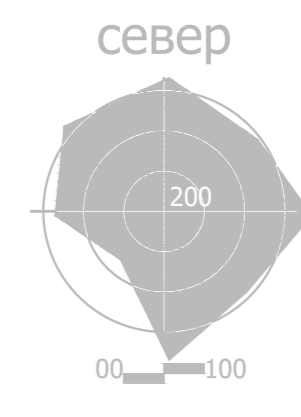
графички прилог:  
**ПЛАН ГАСИФИКАЦИЈЕ**

инвеститор:  
ЕУ кроз пројекат Европска поддршка за инвестицију Рона

руководилац израде: МАРИЈА РАДОВАЊЕВИЋ, дип.инж.арх.  
стручна обрада: БОЈАН ПЕТРОВИЋ, мастер инж.инж.

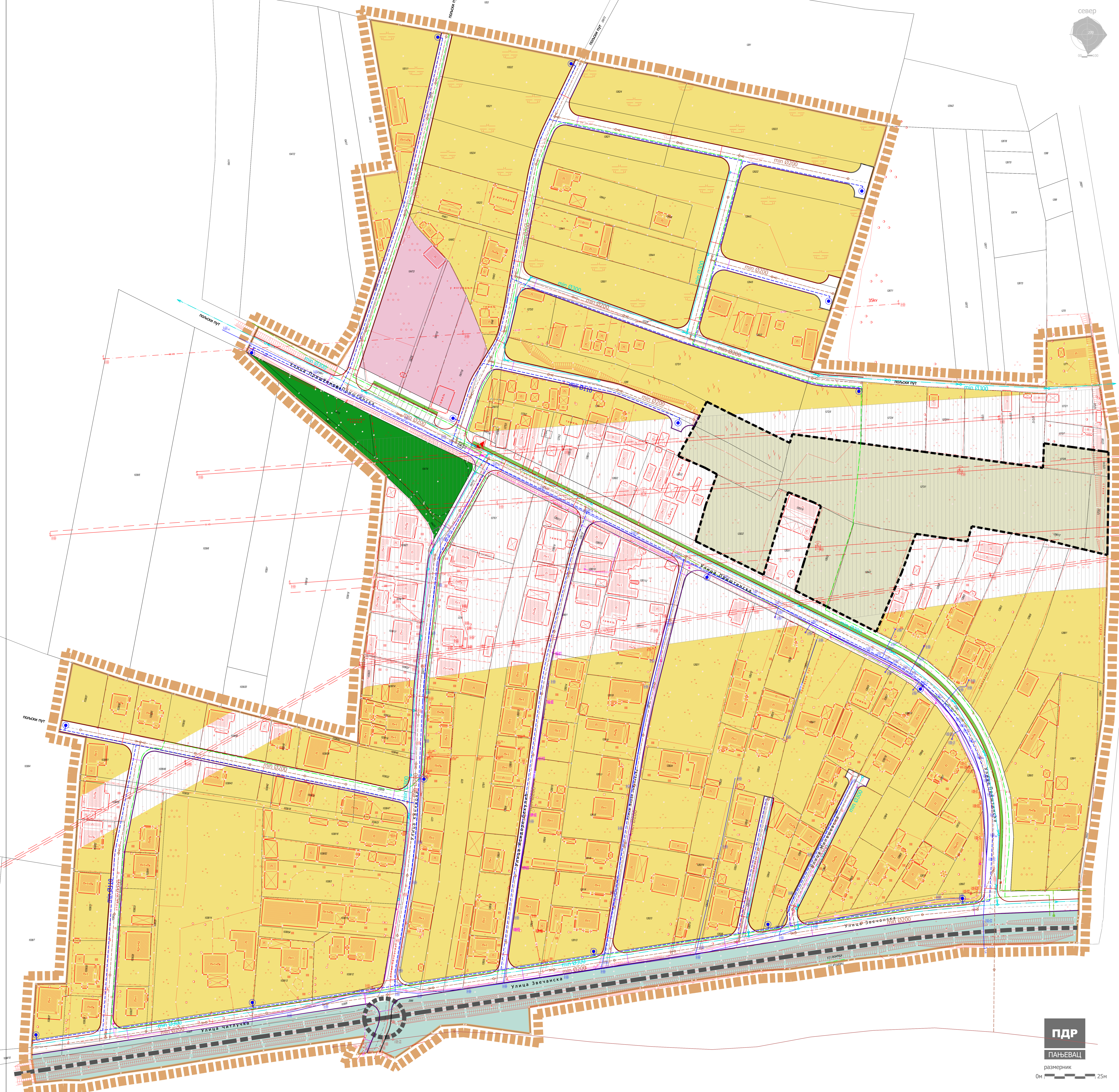
**ПДР**  
ПАЊЕВАЦ  
размерник  
0м 1:500 25м

размера: **1 : 500**    сл. лист бр.: **5/15**    лист: **7**



ГРАД КРУШЕВАЦ

ПЛАН ДЕТАЉНЕ РЕГУЛАЦИЈЕ  
СТАМБЕНОГ НАСЕЉА  
"ПАЊЕВАЦ"  
У КРУШЕВЦУ



ЛЕГЕНДА

- граница плана
  - - - граница грађевинског подручја
  - - - граница катастарске парцеле
  - фактичко стање
- НАМЕНА ЗЕМЉИШТА И ПОВРШИНА**
- ПОЉОПРИВРЕДНО ЗЕМЉИШТЕ
  - ГРАЂЕВИНСКО ЗЕМЉИШТЕ
  - породично становање
  - парк
  - јавне функције
  - уређено зеленило
  - пружно земљиште
  - заштитна зона далековода
- ИНФРАСТРУКТУРНИ СИСТЕМИ**
- САОБРАЋАЈ**
- планиране саобраћајнице
  - железничка пруга
  - путни прелаз
- ЕЛЕКТРОЕНЕРГЕТИКА**
- планирани електроенергетски водови
  - хоризонтална пројекција крајњег фазног проводника
  - далековод који није у функцији
  - далековод под напонским водом 10кV
- ТЕЛЕКОМУНИКАЦИОНА ИНФРАСТРУКТУРА**
- планирани ТК водови
- ГАСОВОДНА ИНФРАСТРУКТУРА**
- постојећи градски гасоводни прстен "ЗАПАД"
  - постојећи гасовод ПЕ 90 - део ДГМ "Центар Лазарница"
  - постојећи секвизиони шахт
  - планирани гасовод ПЕ 90 - део ДГМ "Центар Лазарница"
- ХИДРОТЕХНИЧКА ИНФРАСТРУКТУРА**
- постојећа водоводна мрежа
  - постојећа - евидентизрана мрежа фекалне канализације
  - планирана водоводна мрежа
  - планирана фекална канализациона мрежа
  - планирани потисни ценовод фекалне канализације
  - планирана атмосферска канализациона мрежа
  - планирани хидрант
  - планирана црна станица

ДИРЕКЦИЈА ЗА УРБАНИЗАМ И ИЗГРАДЊУ  
Крушевац

графички прилог:  
**СИНХРОН ПЛАН ИНФРАСТРУКТУРЕ**

инвеститор:  
ЕУ кроз пројекат Европска подшума за инвестицију Роча

руководилац израде: стручна обрада:  
МАРИЈА РАДОВАЊКОВИЋ, дип.инж.арх.

**ПДР**  
ПАЊЕВАЦ  
размерник  
0м 25м

размера: **1 : 500**    сл. лист бр.: **5/15**    лист: **8**