



ГРАД КРУШЕВАЦ



ЛЕГЕНДА

- граница обухвата ПГР "ИСТОК 5"
- граница измена и допуна ПГР-а "Исток 5"
урбанистичка целина 8.8=граница грађевинског подручја
- граница грађевинског подручја
- граница катастарске парцеле
- граница урбанистичке целине
- граница урбанистичке потцелине
- 8.8.** ознака урбанистичке целине
- 8.8.1.** ознака урбанистичке потцелине
- 8.Д** ознака урбанистичке енклаве

НАЧИН КОРИШЋЕЊА ЗЕМЉИШТА

- ГРАЂЕВИНСКО ЗЕМЉИШТЕ
- ВОДНО ЗЕМЉИШТЕ
водоток II реда - Кобиљса река,

ИНФРАСТРУКТУРА

- електроенергетски вод 35kV; надземни; постојећи
- електроенергетски вод 35kV за укидање; надземни;
(планирано за каблирање)
- електроенергетски вод 10kV за укидање; надземни;
(планирано за каблирање)

ЗОНЕ ЗАШТИТЕ

- заштитна зона ДВ 35kV; 2x15м
(надземни; постојећи)
- заштитна зона електроенергетских водова
(планирано за каблирање)

ОБЕРАВА
СКУПШТИНА
ГРАДА КРУШЕВАЦ

ПРЕДСЕДНИК:

ЈАВНО ПРЕДУЗЕЋЕ ЗА УРБАНИЗАМ И ПРОЈЕКТОВАЊЕ КРУШЕВАЦ

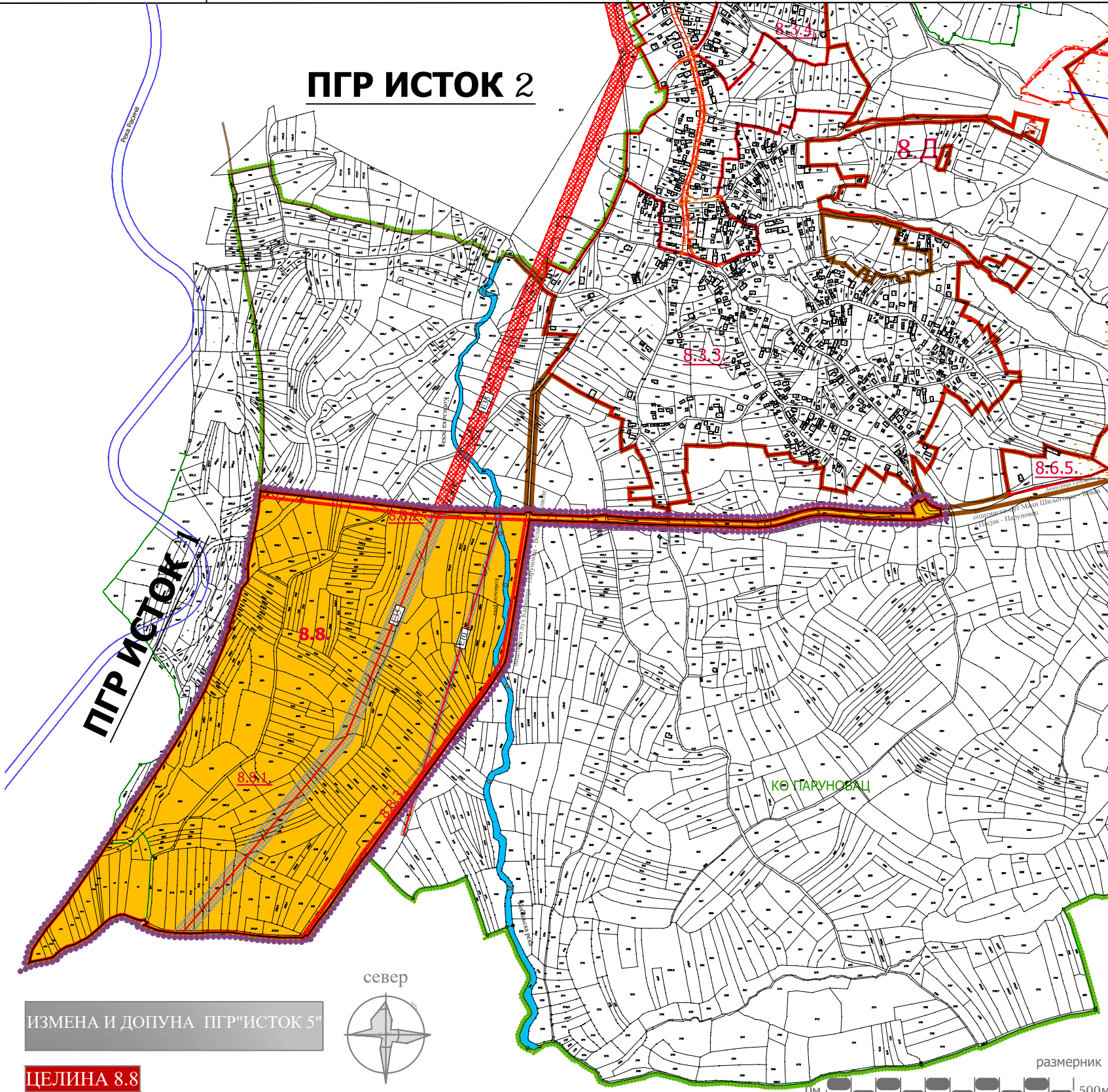
ИЗМЕНЕ И ДОПУНЕ ПГР-а "ИСТОК 5" У КРУШЕВЦУ
УРБАНИСТИЧКА ЦЕЛИНА 8.8.

графички прилог:
НАЧИН КОРИШЋЕЊА ЗЕМЉИШТА

руководилац израде:
одговорни урбаниста:
Лидија Богћевић, дипл.инж.арх.
Гордана Недељковић, дипл.инж.арх.

размера:
1:5000
Сл.лист Града Крушевца бр:
23/2021
лист:
2

ПГР ИСТОК 2



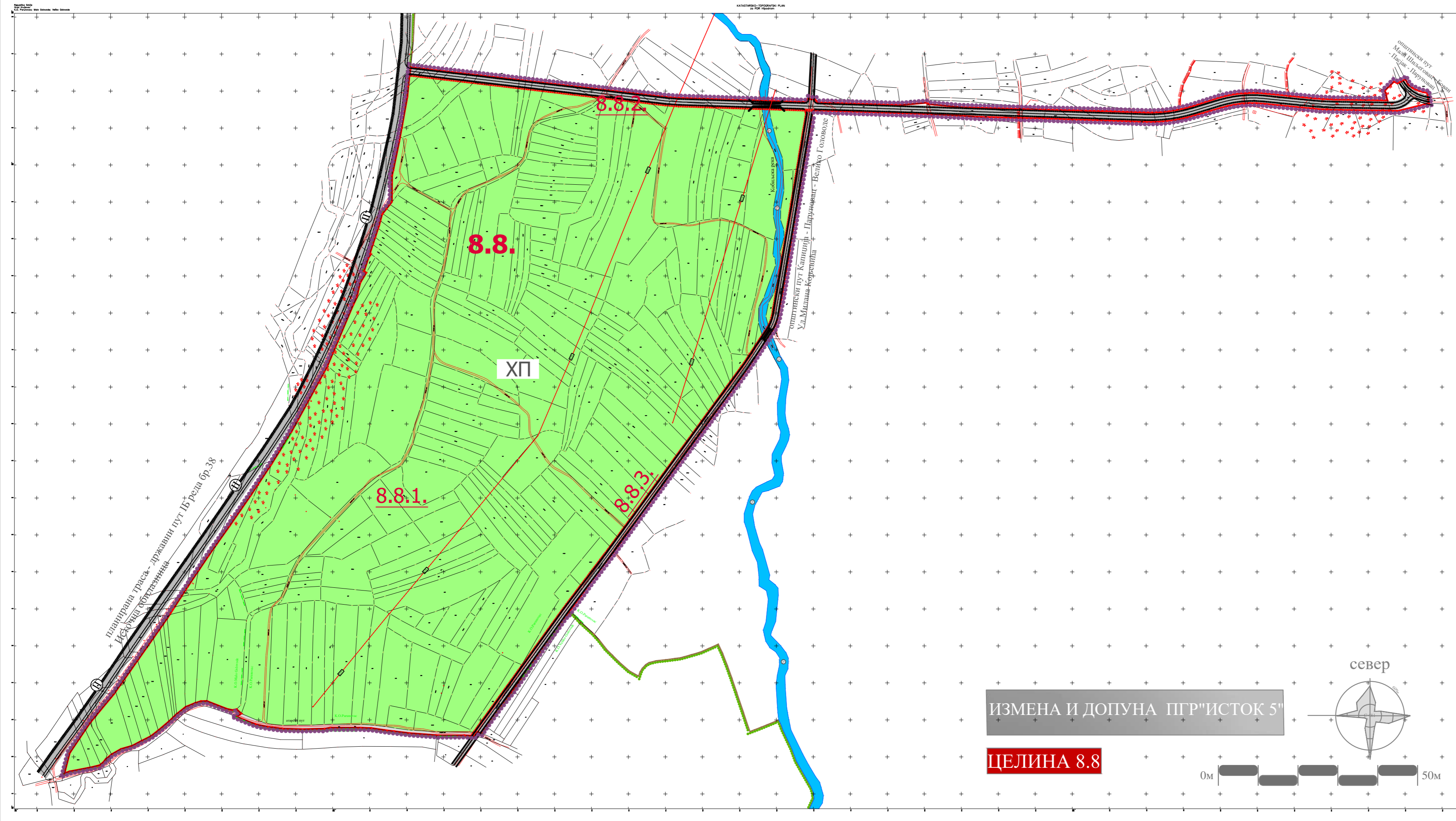
ИЗМЕНА И ДОПУНА ПГР "ИСТОК 5"

ЦЕЛИНА 8.8



размерник





ГРАД КРУШЕВАЦ



ЛЕГЕНДА

- граница плана генералне регулације "Исток 5"
- граница измена и допуна ППР-а "Исток 5"
- урбанистичка целина 8.8=граница грађевинског земљишта
- граница урбанистичке целине
- граница урбанистичке поделе
- граница катастарске парцеле
- фактичко стање
- 8.8. ознака урбанистичке целине
- 8.8.1. ознака урбанистичке поделе

НАМЕНА ПОВРШИНА

ГРАЂЕВИНСКО ЗЕМЉИШТЕ

- ХП спорт и рекреација (хиподром)

САОБРАЋАЈ

- државни пут 1б реда бр.38 - планиран (Источна обилазница)
- јавни пут - општински пут (планиран)
- јавни пут - општински пут (постојећи)
- некатегорисани пут (атарски пут)
- мост - постојећи

ВОДНО ЗЕМЉИШТЕ

- Р водоток II реда - Кобиљска река,

ОБЕРАВА
СКУПШТИНА
ГРАДА КРУШЕВЦА

ПРЕДСЕДНИК:



ЈАВНО ПРЕДУЗЕЋЕ ЗА УРБАНИЗАМ И ПРОЈЕКТОВАЊЕ КРУШЕВАЦ

ИЗМЕНЕ И ДОПУНЕ ПЛАНА ГЕНЕРАЛНЕ РЕГУЛАЦИЈЕ "ИСТОК 5" У КРУШЕВЦУ УРБАНИСТИЧКА ЦЕЛИНА 8.8

графички прилог:
ПЛАНИРАН ПРЕТЕЖНЕ НАМЕНЕ ПОВРШИНА

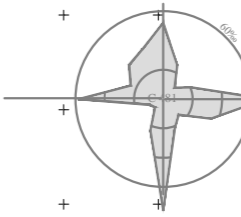
руководилац израде:
одговорни урбаниста:
Лидија Богљевић, дипл.инж.арх
Гордана Недељковић, дипл.инж.арх.

размера:
1:2500

Сл.лист Града Крушевца бр.
23/2021

лист:
3

север



ИЗМЕНА И ДОПУНА ППР "ИСТОК 5"

ЦЕЛИНА 8.8



ГРАД КРУШЕВАЦ

ЛЕГЕНДА

- граница обухвата ПГР "ИСТОК 5"
- граница измена и допуна ПГР-а "Исток 5" урбанистичка целина 8.8
- граница катастарске парцеле
- граница урбанистичке целине
- граница урбанистичке потцелине
- 8.8.** ознака урбанистичке целине
- 8.8.1.** ознака урбанистичке потцелине
- 8.Д.** ознака урбанистичке енклаве



ОБЕРАВА
СКУПШТИНА
ГРАДА КРУШЕВЦА

ПРЕДСЕДНИК:

ВОДНО ЗЕМЉИШТЕ

- водоток II реда - Кобиљса река,

САОБРАЋАЈ

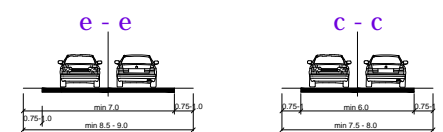
- државни пут II реда - планиран (Источна обилазница)
- јавни пут - општински пут (планиран)
- јавни пут - општински пут (постојећи)
- саобраћајнице у насељу
- некатегорисани пут (атарски пут)
- регулација

159.41 нивелационе коте раскрсница

0.40% / 169.93 подушни падови

e-e ознаке карактеристичних попречних профила саобраћајница

КАРАКТЕРИСТИЧНИ ПОПРЕЧНИ ПРОФИЛИ САОБРАЋАЈНИЦА



ЈАВНО ПРЕДУЗЕЋЕ ЗА УРБАНИЗАМ И ПРОЈЕКТОВАЊЕ КРУШЕВАЦ

ИЗМЕНЕ И ДОПУНЕ ПГР-а "ИСТОК 5" У КРУШЕВЦУ
УРБАНИСТИЧКА ЦЕЛИНА 8.8.

графички прилог:

ПЛАН САОБРАЋАЈА И РЕГУЛАЦИОНО НИВЕЛАЦИОНИ ПЛАН

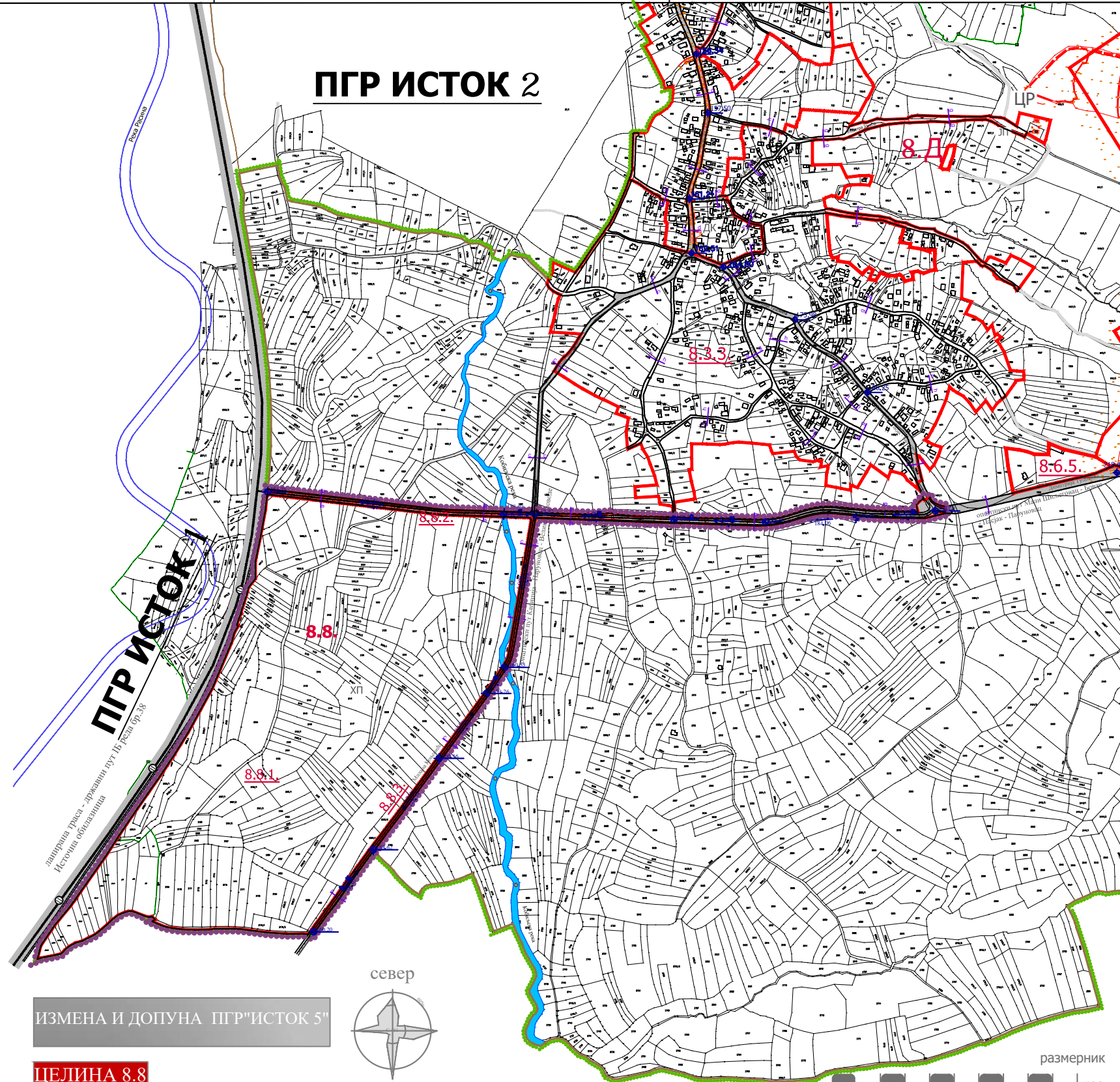
руководилац израде:
одговорни урбаниста:
Лидија Богњевић, дипл.инж.арх.

Гордана Недељковић, дипл.инж.арх.

обрадбач:
Предраг Арсић, дипл.инж.саоб.
Милош Шелмић, магист.инж.саоб.
Миљана Милосављевић, дипл.инж.граф.

размера: 1:5000 Са.лист Града Крушевца бр: 23/2021 лист: 4

ПГР ИСТОК 2



ПГР ИСТОК 1

планирани трасе - државни пут II реда бр.38
Источна обилазница

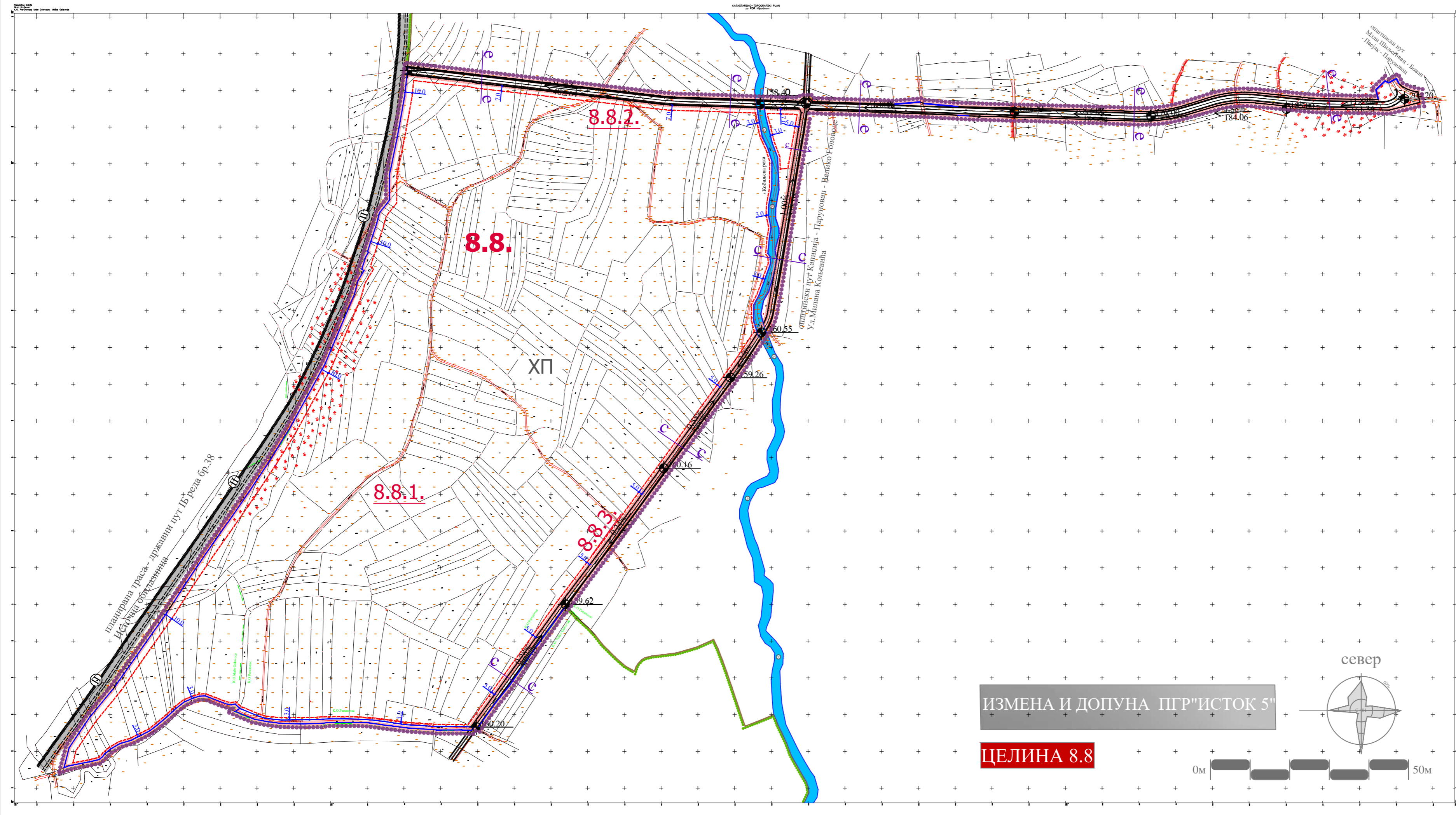


ИЗМЕНА И ДОПУНА ПГР "ИСТОК 5"

ЦЕЛИНА 8.8

размерник





ИЗМЕНА И ДОПУНА ПГР "ИСТОК 5"
ЦЕЛИНА 8.8



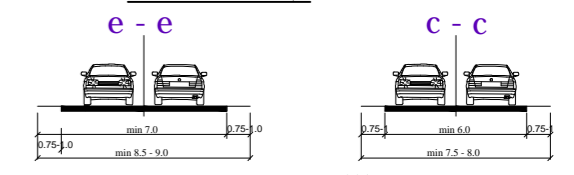
ГРАД КРУШЕВАЦ



ЛЕГЕНДА

- граница плана генералне регулације "Исток 5"
- граница измена и допуна ПГР-а "Исток 5"
- урбанистичка целина 8.8=граница грађевинског земљишта
- граница урбанистичке целине
- граница урбанистичке подцелине
- граница катастарске парцеле
- фактичко стање
- 8.8.** ознака урбанистичке целине
- 8.8.1.** ознака урбанистичке подцелине
- регулациона линија која се поклапа са границом катастарске парцеле
- регулациона линија (новопланирана)
- регулациона линија корита водотока
- - - грађевинска линија
- \blacklozenge 159.41 нивелационе коте раскрсница
- $\frac{0.40\%}{169.93}$ подужни падови
- e - e** ознаке карактеристичних попречних профила саобраћајница
- P водоток II реда - Кобилска река,

**КАРАКТЕРИСТИЧНИ ПОПРЕЧНИ ПРОФИЛИ
 САОБРАЋАЈНИЦА**



ОБЕРАВА
 СКУПШТИНА
 ГРАДА КРУШЕВЦА
 ПРЕДСЕДНИК:

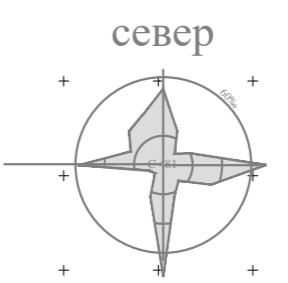
ЈАВНО ПРЕДУЗЕЋЕ ЗА УРБАНИЗАМ И ПРОЈЕКТОВАЊЕ КРУШЕВАЦ

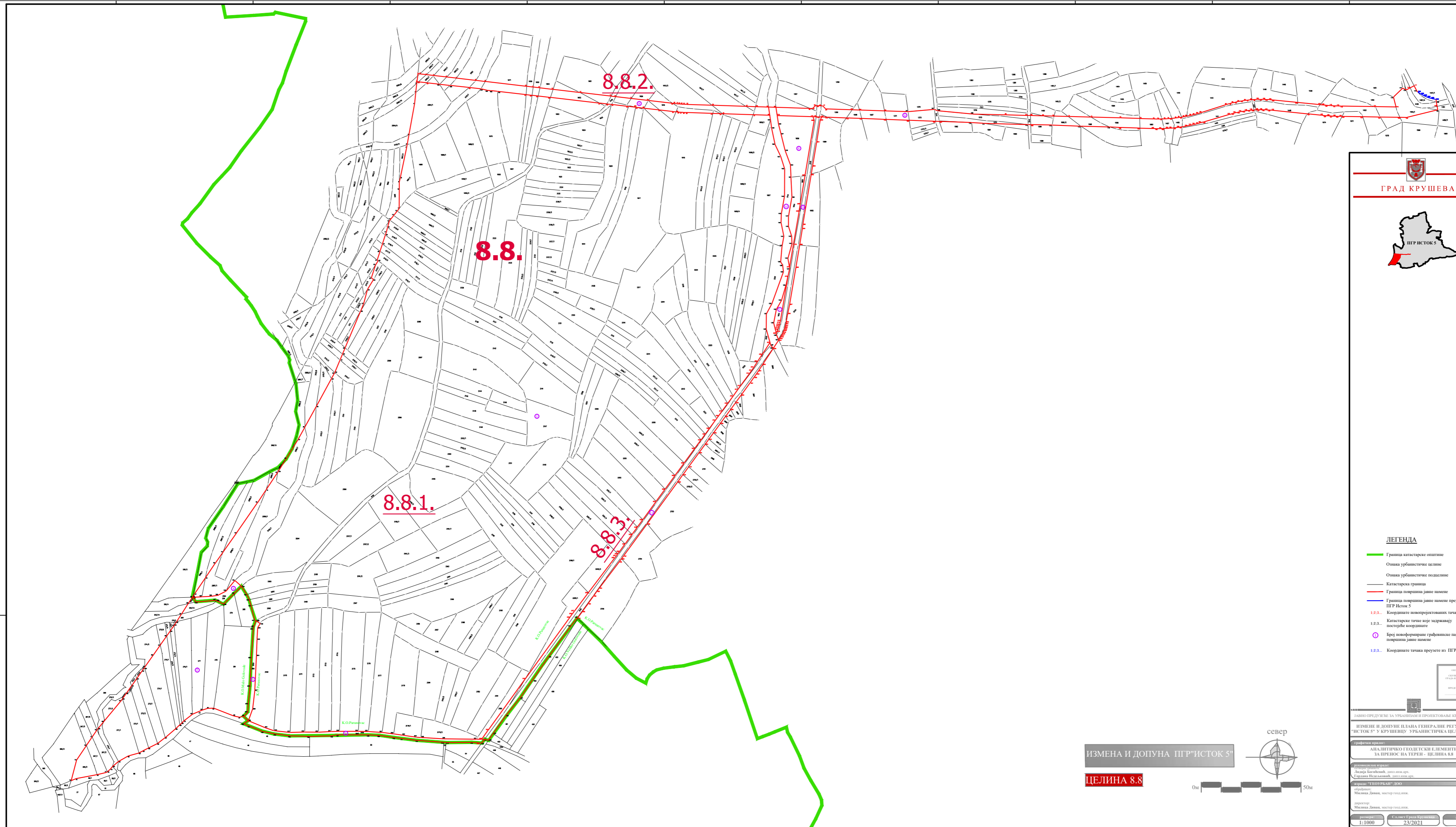
**ИЗМЕНЕ И ДОПУНЕ ПЛАНА ГЕНЕРАЛНЕ РЕГУЛАЦИЈЕ
 "ИСТОК 5" У КРУШЕВЦУ
 УРБАНИСТИЧКА ЦЕЛИНА 8.8**

графички прилог:
**УРБАНИСТИЧКА РЕГУЛАЦИЈА И НИВЕЛАЦИЈА ЗА ДЕО
 ПЛАНА ЗА КОЈИ НИЈЕ ПРЕДВИЂЕНО ДОНОШЕЊЕ
 ПЛАНА ДЕТАЉНЕ РЕГУЛАЦИЈЕ ЗА ЦЕЛИНУ 8.8.**

руководилац израде:
 одговорни урбаниста:
 Лидија Богљевић, дипл.инж.арх
 Гордана Недељковић, дипл.инж.арх.

1:2500 Сл.лист Града Крушевца бр. 23/2021 лист: 5.4





ГРАД КРУШЕВАЦ



ЛЕГЕНДА

- Граница катастарске општине
- Ознака урбанистичке целине
- Ознака урбанистичке подцелине
- Катастарска граница
- Граница површина јавне намене
- Граница површина јавне намене преузета из ППР Исток 5
- 1.2.3. Координате новореконструктивних тачака
- 1.2.3. Катастарске тачке које задржавају постојеће координате
- Брзи информерационе грађевинске парцеле површина јавне намене
- 1.2.3. Координате тачака преузете из ППР Исток 5



ИЗМЕНА И ДОПУНА ППР"ИСТОК 5"
ЦЕЛИНА 8.8



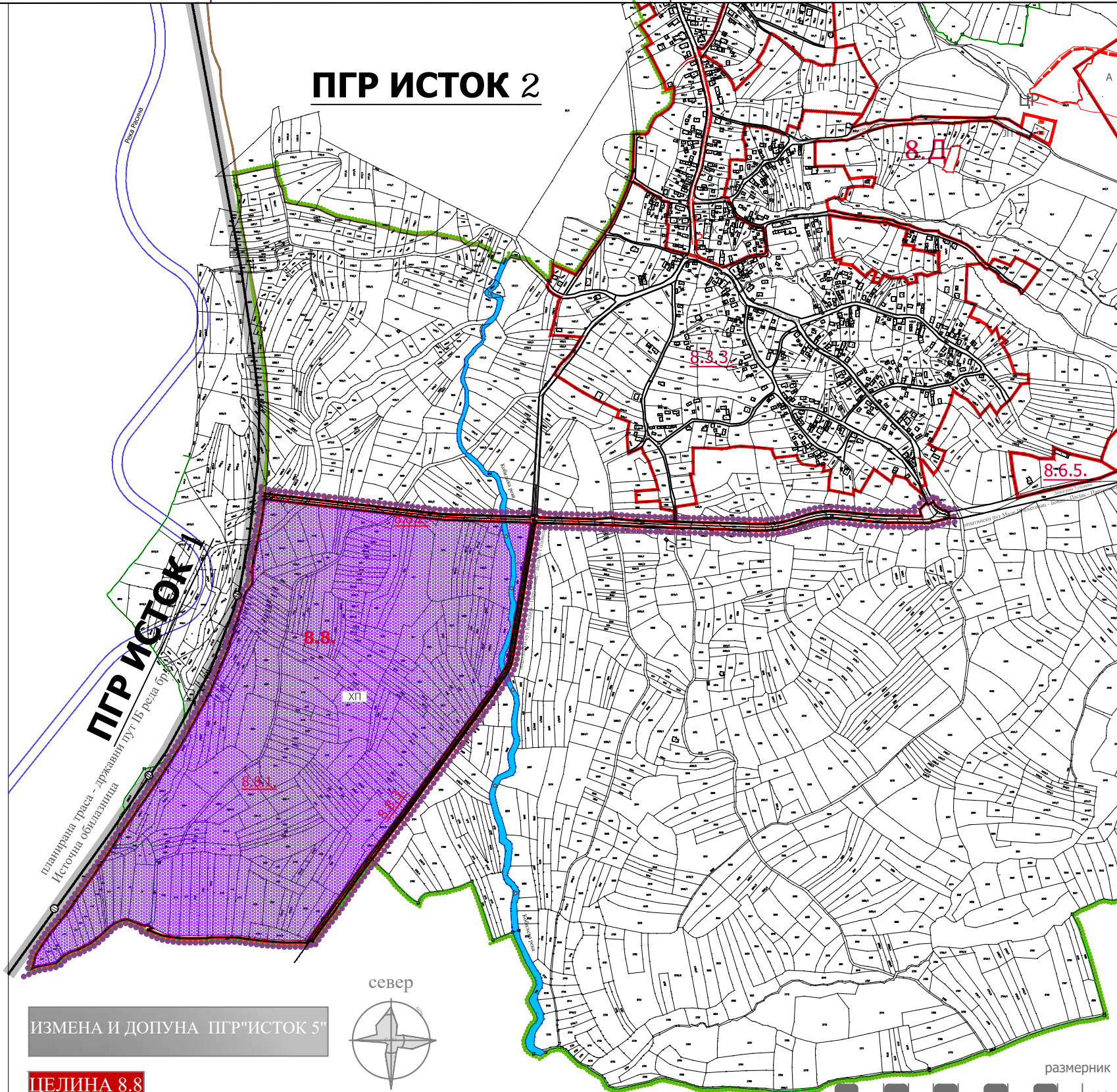
Датум издања: 23/2021		Лист: 6.1	
Масштаб: 1:1000		Страна: С.Л.И.С.Т. Град Крушевац	
Дизајнер: Милана Давин, мастер грађевинар		Пројектор: Милана Давин, мастер грађевинар	
Пројекат: АНАЛИТИЧКО ГЕОДЕТСКИ ЕЛЕМЕНТИ ЗА ПРОЈЕКТ НА ТЕРЕН - ЦЕЛИНА 8.8		Датум: 23/2021	
Датум издања: 23/2021		Лист: 6.1	



ГРАД КРУШЕВАЦ



ПГР ИСТОК 2



ПГР ИСТОК 1
планирана траса - државни пут 1б река Брвеница
Источна област

8.8.

хп

8.8.1

8.8.1

8.Д

8.3.3

8-6.5.



ИЗМЕНА И ДОПУНА ПГР "ИСТОК 5"

ЦЕЛИНА 8.8

размерник



ЛЕГЕНДА

- граница обухвата ПГР "ИСТОК 5"
- граница измена и допуна ПГР-а "Исток 5"
- урбанистичка целина 8.8
- граница катастарске парцеле
- граница урбанистичке целине
- граница урбанистичке потцелине
- 8.8.** ознака урбанистичке целине
- 8.8.1.** ознака урбанистичке потцелине
- 8.Д.** ознака урбанистичке енклаве

ПОВРШИНЕ ЈАВНЕ НАМЕНЕ

- водоток II реда - Кобиљса река
- СПОРТ И РЕКРЕАЦИЈА
- хиподром
- саобраћајне површине

ОБЕРАВА
СКУПШТИНА
ГРАДА КРУШЕВАЦА

ПРЕДСЕДНИК:

ЈАВНО ПРЕДУЗЕЋЕ ЗА УРБАНИЗАМ И ПРОЈЕКТОВАЊЕ КРУШЕВАЦ

ИЗМЕНЕ И ДОПУНЕ ПГР-а "ИСТОК 5" У КРУШЕВЦУ
УРБАНИСТИЧКА ЦЕЛИНА 8.8.

графички прилог:
ПЛАН ПОВРШИНА ЈАВНЕ И ОСТАЛЕ НАМЕНЕ

руководилац израде:
одговорни урбаниста:
Лидија Богђевић, дипл.инж.арх. _____
Гордана Недељковић, дипл.инж.арх. _____

размера:
1:5000

Сл.лист Града Крушевца бр:
23/2021

лист:
6



ГРАД КРУШЕВАЦ



ОБЕРАВА
СКУПШТИНА
ГРАДА КРУШЕВЦА

ПРЕДСЕДНИК:

ЛЕГЕНДА

- граница обухвата ПГР "ИСТОК 5"
- граница измена и допуна ПГР-а "Исток 5" урбанистичка целина 8.8
- граница катастарске парцеле
- граница урбанистичке целине
- граница урбанистичке потцелине
- 8.8.** ознака урбанистичке целине
- 8.8.1.** ознака урбанистичке потцелине
- ХП хиподром

ВОДНО ЗЕМЉИШТЕ

- водоток II реда - Кобиљса река,

СПРОВОЂЕЊЕ ПЛАНА

- зоне за које није предвиђено доношење Планава детаљне регулације - (директна примена плана)
- директна примена плана уз ближу разраду локације Урбанистичким пројектом



ЈАВНО ПРЕДУЗЕЊЕ ЗА УРБАНИЗАМ И ПРОЈЕКТОВАЊЕ КРУШЕВАЦ

ИЗМЕНА И ДОПУНА ПГР-а "ИСТОК 5" У КРУШЕВЦУ
УРБАНИСТИЧКА ЦЕЛИНА 8.8.

графички прилог:

СПРОВОЂЕЊЕ ПЛАНА

руководилац израде:

одговорни урбаниста:
Лидија Богћевић, дипл.инж.арх. _____

Гордана Недељковић, дипл.инж.арх. _____

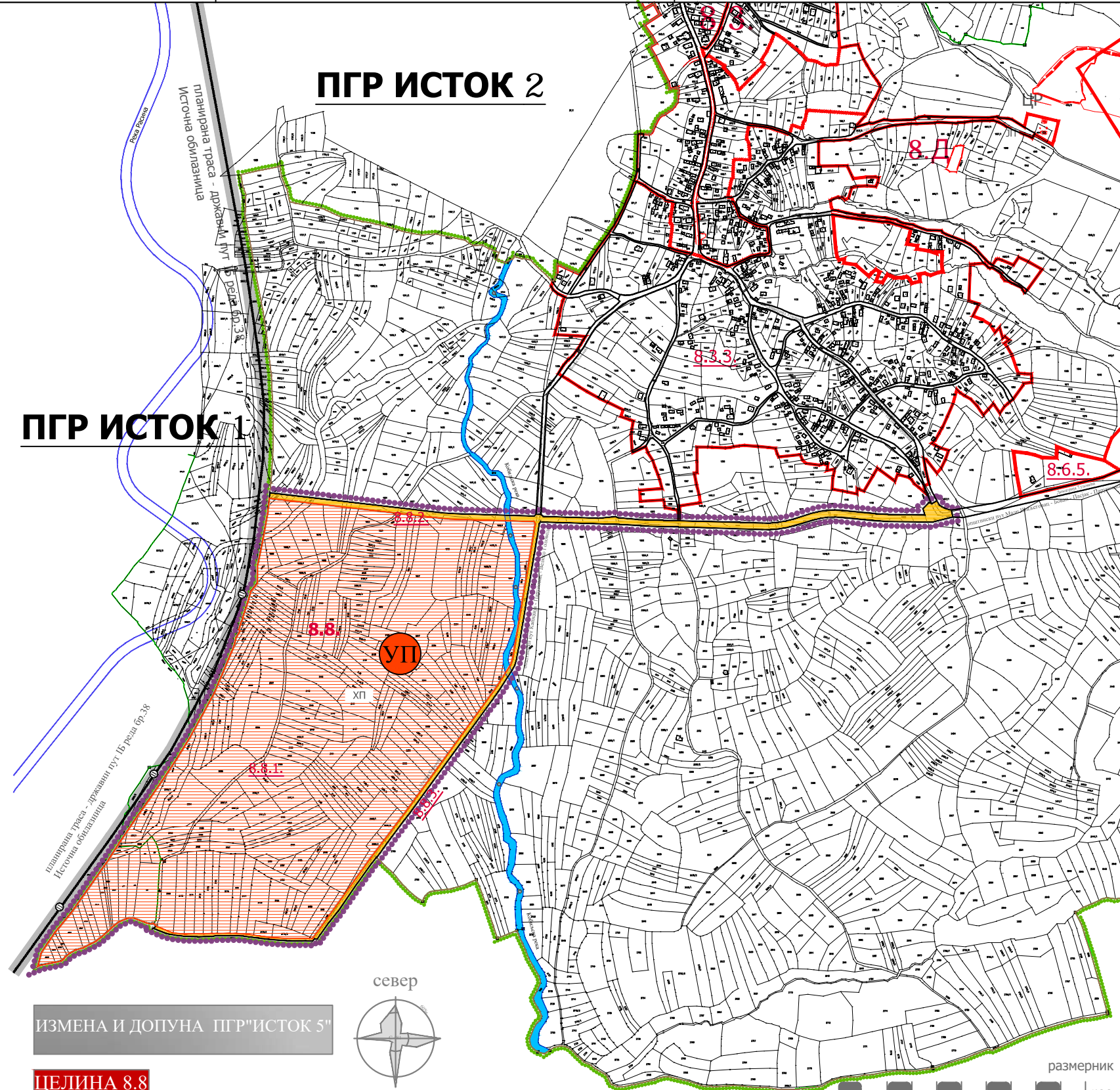
размера:
1:5000

Сл.лист Града Крушевца бр:
23/2021

лист:
7

ПГР ИСТОК 2

ПГР ИСТОК 1



ИЗМЕНА И ДОПУНА ПГР "ИСТОК 5"

ЦЕЛИНА 8.8



размерник





ГРАД КРУШЕВАЦ



ЛЕГЕНДА

- граница обухвата ППР "ИСТОК 5"
- граница измена и допуна ППР-а "Исток 5"
- урбанистичка целина 8.8
- граница катастарске парцеле
- граница урбанистичке целине
- граница урбанистичке потцелине
- 8.8.** ознака урбанистичке целине
- 8.8.1.** ознака урбанистичке потцелине
- 8.Д.** ознака урбанистичке енклаве
- ХП хиподром

ВОДНО ЗЕМЉИШТЕ
водоток II реда - Кобиљса река,

ХИДРОТЕХНИЧКА ИНФРАСТРУКТУРА

- постојећа водоводна мрежа
- постојећи магистрални цевовод Ø1000мм
- заштитна зона магистралног цевовода Ø1000мм
- постојећи колектор отпадних вода "Б" Ø250мм
- постојећа фекална канализација
- планирана водоводна мрежа
- планирана канализација отпадних вода
- планирана атмосферска канализација

ОБЕРАВА
СКУПШТИНА
ГРАДА КРУШЕВЦА

ПРЕДСЕДНИК:

ЈАВНО ПРЕДУЗЕЋЕ ЗА УРБАНИЗАМ И ПРОЈЕКТОВАЊЕ КРУШЕВАЦ

ИЗМЕНЕ И ДОПУНЕ ППР-а "ИСТОК 5" У КРУШЕВЦУ
УРБАНИСТИЧКА ЦЕЛИНА 8.8.

графички прилог:
ПЛАН ВОДОВОДНЕ И КОМУНАЛНЕ ИНФРАСТРУКТУРЕ

руководилац израде:
одговорни урбаниста:
Лидија Божијевић, дипл.инж.арх. _____
Гордана Недељковић, дипл.инж.арх. _____

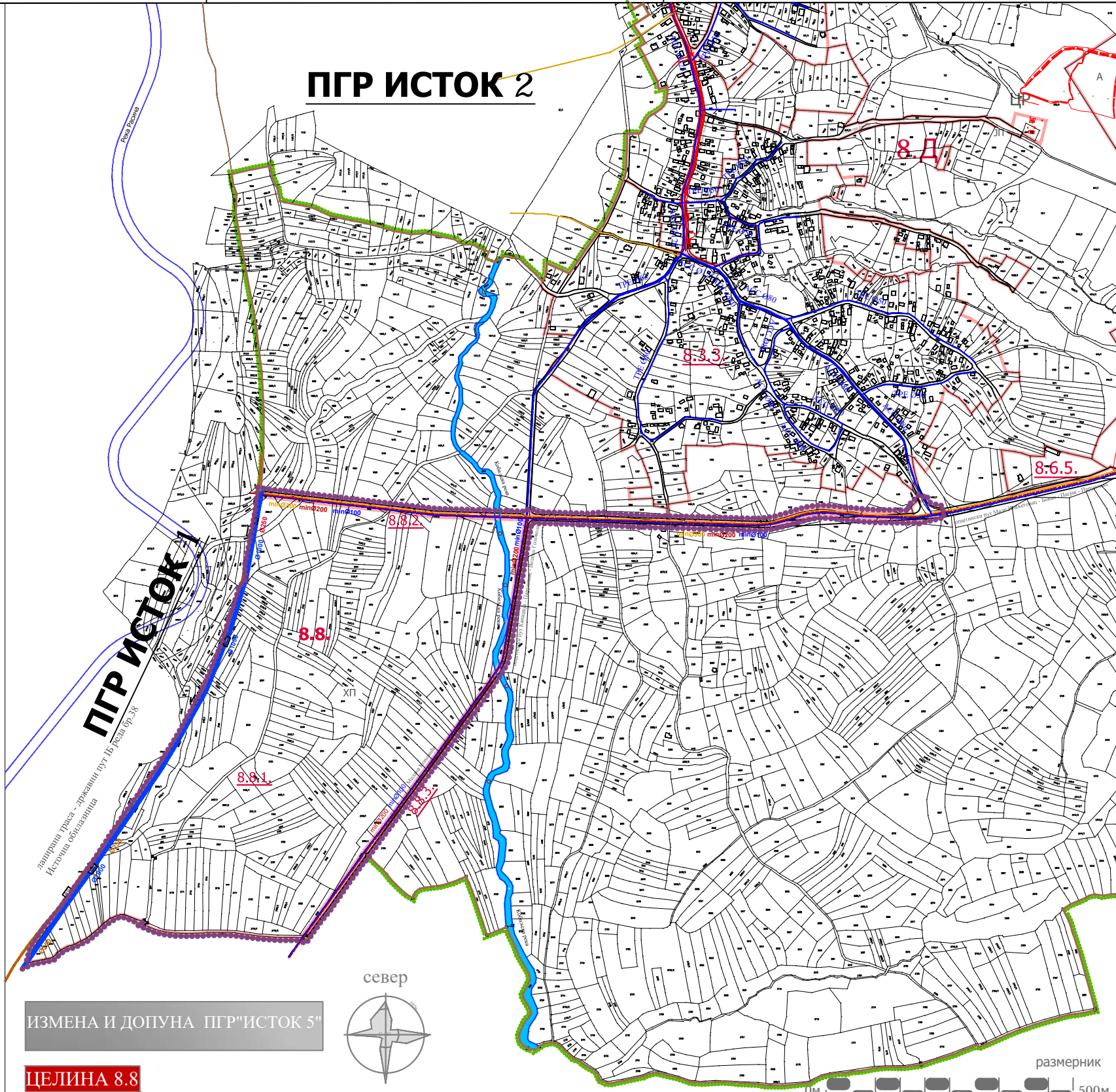
обрађивач:
одговорни урбаниста:
Славница Николић, дипл.граф.инж. _____

размера:
1:5000

Сл.лист Града Крушевца бр:
23/2021

лист:
8

ППР ИСТОК 2



ИЗМЕНА И ДОПУНА ППР "ИСТОК 5"

ЦЕЛИНА 8.8



размерник





ГРАД КРУШЕВАЦ

ЛЕГЕНДА

- граница обухвата ПГР "ИСТОК 5"
- граница измена и допуна ПГР-а "Исток 5"
- урбанистичка целина 8.8
- граница катастарске парцеле
- граница урбанистичке целине
- граница урбанистичке потцелине
- 8.8.** ознака урбанистичке целине
- 8.8.1.** ознака урбанистичке потцелине
- 8.Д.** ознака урбанистичке синкле
- ХП** хиподром
- ВОДНО ЗЕМЉИШТЕ**
водоток II реда - Кобиљса река,



ЕЛЕКТРОЕНЕРГЕТИКА

- електроенергетски вод 35кV; надземни; постојећи
- електроенергетски вод 35кV за укидање; надземни; (планирано за каблирање)
- електроенергетски вод 10кV за укидање; надземни; (планирано за каблирање)
- планирани електроенергетски подземни вод 35 кV
- планирани електроенергетски подземни вод 10кV

ЗОНЕ ЗАШТИТЕ

- заштитна зона ДВ 35кV; 2x15м (надземни; постојећи)
- заштитна зона електроенергетских водова за укидање (планирано за каблирање)

ТК МРЕЖА

- постојећа траса ТК водова
- планирани PostMSAN IP MSAN
- ТК вод - планирани

ОБЕРАВА
СКУПШТИНА
ГРАДА КРУШЕВАЦА

ПРЕДСЕДНИК:



ЈАВНО ПРЕДУЗЕЋЕ ЗА УРБАНИЗАМ И ПРОЈЕКТОВАЊЕ КРУШЕВАЦ

ИЗМЕНЕ И ДОПУНЕ ПГР-а "ИСТОК 5" У КРУШЕВЦУ
УРБАНИСТИЧКА ЦЕЛИНА 8.8

графички прилог:

ЕНЕРГЕТИКА И ТК МРЕЖА

руководилац израде:

одговорни урбаниста:
Лидија Божићевић, дипл.инж.арх. _____
одговорни урбаниста:
Гордана Недељковић, дипл.инж.арх. _____

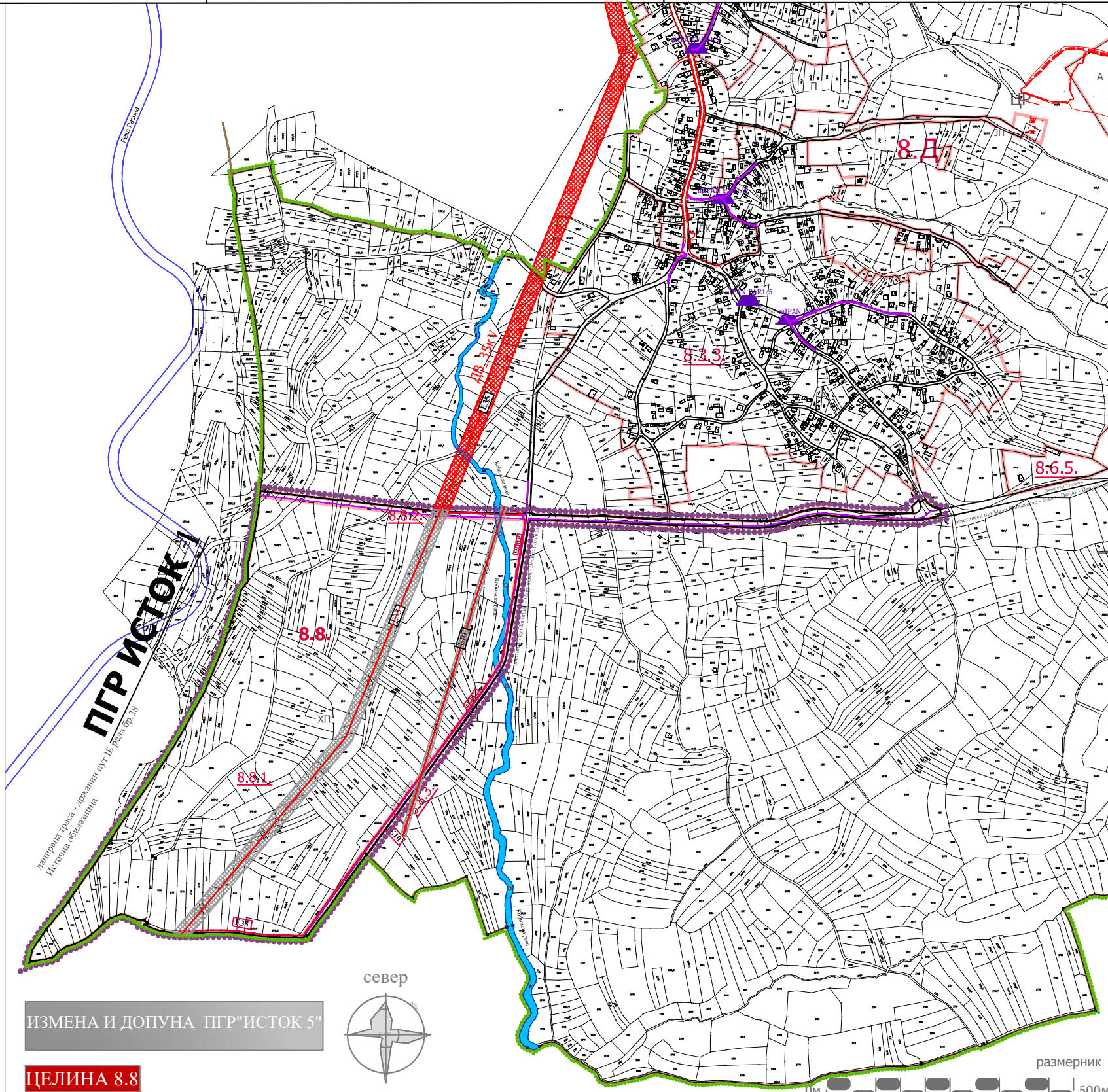
обрађивач:

одговорни урбаниста:
Драгослав Ж.Радојевић, дипл.сл.инж. _____
одговорни урбаниста:
Слободан Николић, дипл.сл.инж. _____

размера:
1:5000

Сл.лист Града Крушевца бр:
23/2021

лист:
9



ИЗМЕНА И ДОПУНА ПГР "ИСТОК 5"

ЦЕЛИНА 8.8



размерник

1:5000



ГРАД КРУШЕВАЦ



ЛЕГЕНДА

- граница обухвата ПГР "ИСТОК 5"
 - граница измена и допуна ПГР-а "Исток 5"
урбанистичка целина 8.8=граница грађевинског подручја
 - граница катастарске парцеле
 - граница урбанистичке целине
 - граница урбанистичке потцелине
 - 8.8.** ознака урбанистичке целине
 - 8.8.1.** ознака урбанистичке потцелине
 - 8.Д** ознака урбанистичке енклаве
-
- ### ЕНЕРГОФЛУИДИ
- мерно регулациона станица МРС - планирана
 - планирани гасовод од челичних цеви
 - зона заштите за планирани дистрибутивни гасовод средњег притиска

ОБЕРАВА
СКУПШТИНА
ГРАДА КРУШЕВАЦ

ПРЕДСЕДНИК:

ЈАВНО ПРЕДУЗЕЋЕ ЗА УРБАНИЗАМ И ПРОЈЕКТОВАЊЕ КРУШЕВАЦ

ИЗМЕНЕ И ДОПУНЕ ПГР-а "ИСТОК 5" У КРУШЕВЦУ
УРБАНИСТИЧКА ЦЕЛИНА 8.8.

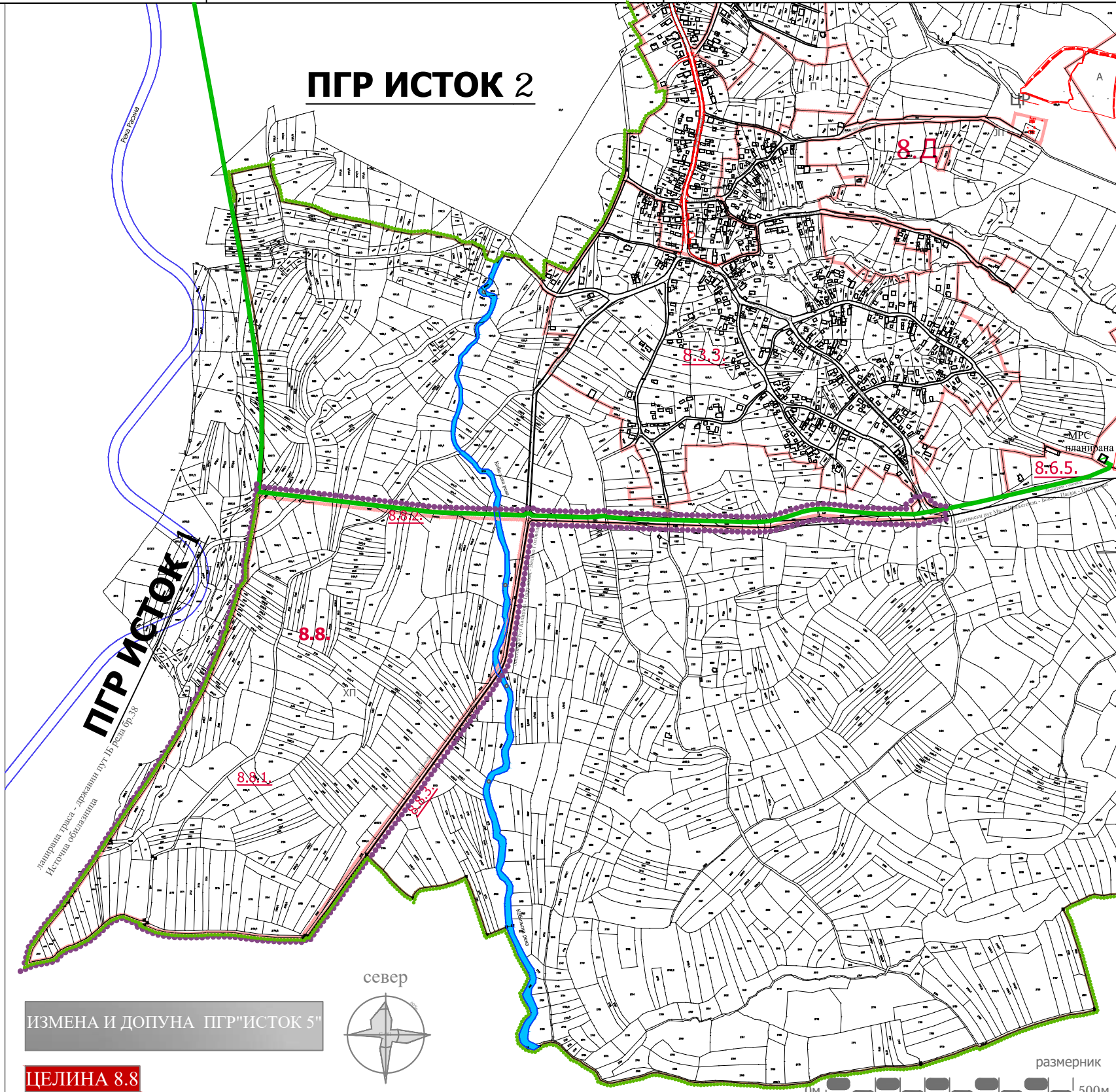
графички прилог: **ЕНЕРГОФЛУИДИ**

руководилац израде:
одговорни урбаниста:
Лидија Божићевић, дипл.инж.арх. _____
Гордана Недељковић, дипл.инж.арх. _____

обрађивач:
Миљан Марковић, инж.маш.

размера: **1:5000** Са.лист Града Крушевца бр: **23/2021** лист: **10**

ПГР ИСТОК 2



ИЗМЕНА И ДОПУНА ПГР"ИСТОК 5"
ЦЕЛИНА 8.8



размерник

500м

планирана траса - државни пут 15 (редак бр.38)
Источна обилазница