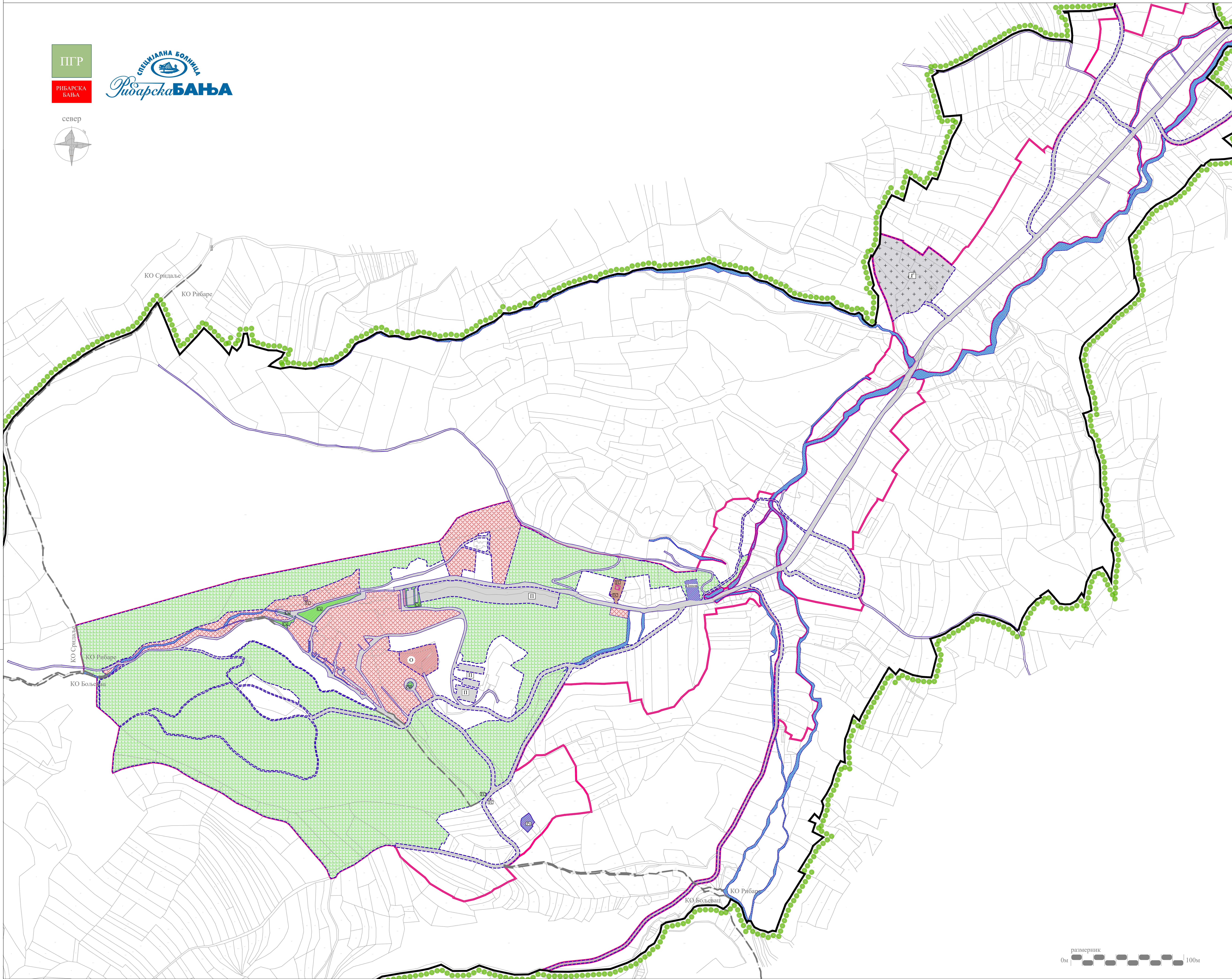


ЛЕГЕНДА

- граница плана – граница ширег подручја бање
 - граница уже зоне бање из Студије за проглашење бископог подручја
 - граница планираног грађевинског подручја
 - - - граница катастарских општина
 - граница урбанистичких целина
 - регулациона линија
 - - - планирана регулациона линија
- ЈАВНЕ ПОВРШИНЕ**
- улице и саобраћајне површине (колекторско-пешачке, пешачке стазе, паркинг простор и сл.)
 - - - планиране улице и саобраћајне површине (колекторско-пешачке, пешачке стазе, паркинг простор и сл.)
- ЗЕЛЕНИЛО**
- парк шуме
 - скверови и паркови
- ЈАВНЕ ФУНКЦИЈЕ**
- здравствено-бањски комплекс
 - образовно-децаја заштита
- КОМУНАЛНИ И ЕНЕРГЕТСКИ ОБЈЕКТИ**
- комунална делатност
 - површине и објекти у функцији енергетске делатности - трајностанина
 - површине и објекти у функцији водоприредне делатности - резервоар
 - површине и објекти у функцији водоприредне делатности - пречишћавање отпадних вода
 - гробље
- ВОДНО ЗЕМЉИШТЕ**
- водно земљиште (водотокови, насипи, отворени канали, вододелне и сл.)



ЈАВНО ПРЕДУЗЕЊЕ ЗА УРБАНИЗАМ И ПРОЈЕКТОВАЊЕ КРУШЕВАЦ

ПЛАН ГЕНЕРАЛНЕ РЕГУЛАЦИЈЕ
"РИБАРСКА БАЊА"

графички прилог:

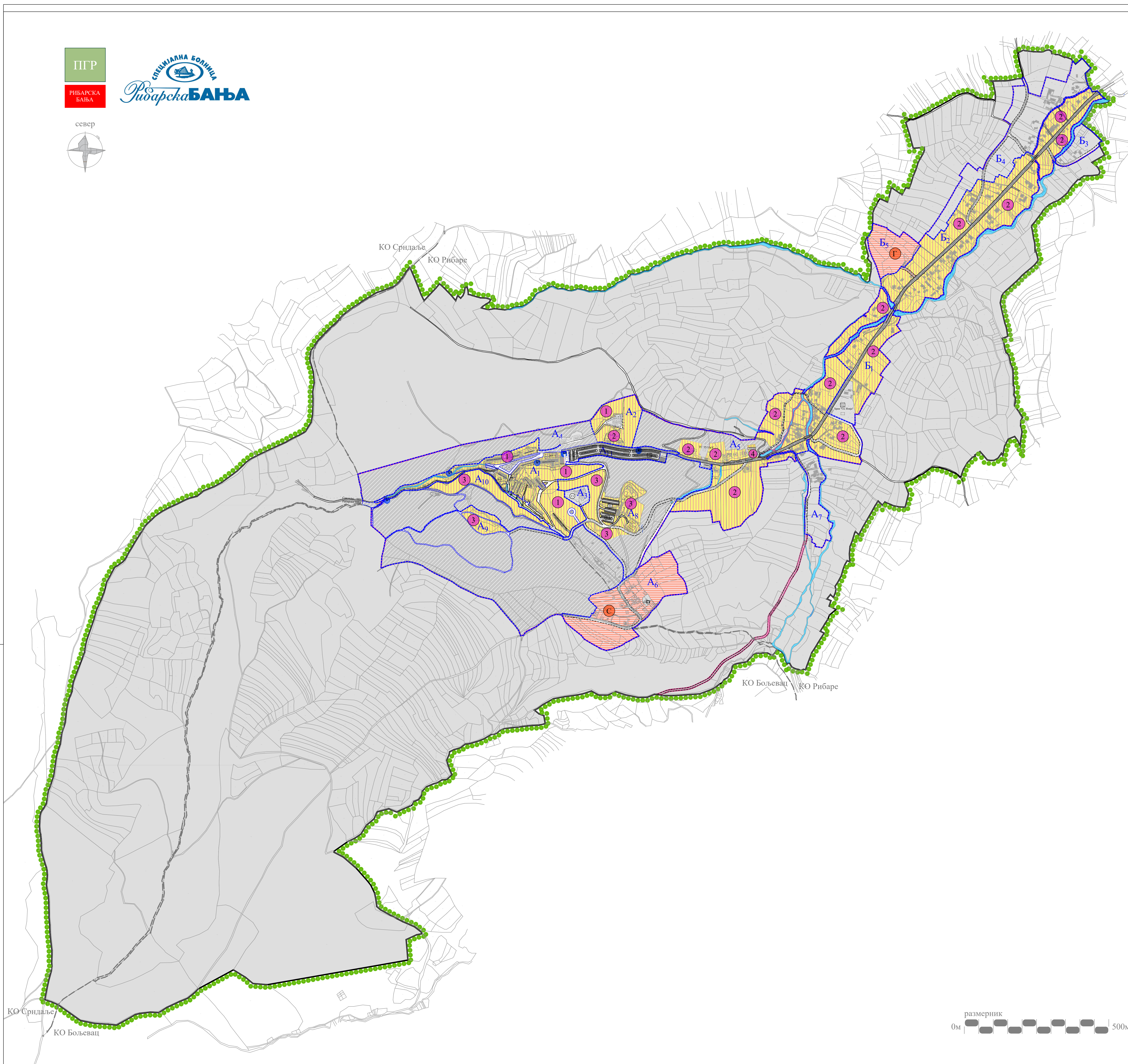
ПОВРШИНЕ ЈАВНЕ НАМЕНЕ

руководилац израде:
одговорни урбаниста:
Биљана Тимотијевић Арсић, дипл.инж.арх.

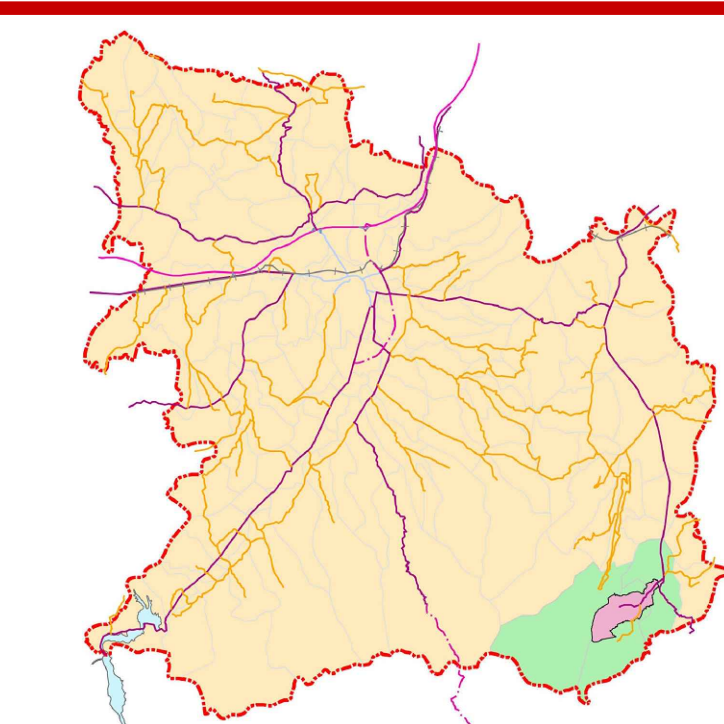
размерник: 1:2500

Ст.лист Градн.Кр.Шевац, бр.: 10/21

лист: 04



Г Р А Д К Р У Ш Е В А Ц



ЛЕГЕНДА

- граница плана = граница ширег подручја бање
- граница планираног грађевинског подручја
- - - граница катастарских општина
- граница урбанистичких целина
- А ознака урбанистичких целина
- - - граница урбанистичких зона
- А₁ ознака урбанистичких зона

САОБРАЋАЈНЕ ПОВРШИНЕ

- јавни пут (државни пут II Б реда)
- улице у насељу
- улице у насељу - планиране
- П паркинг простор
- П паркинг простор - планиран
- кољско-пешачка стаза
- пешачка стаза
- пешачка стаза - планирана

ОБАВЕЗНА ИЗРАДА ПЛАНА ДЕТАЛНЕ РЕГУЛАЦИЈЕ


- С ПДР викенд-насеља САМАР
- Т ПДР гробља у Рибару

ОБАВЕЗНА ИЗРАДА УРБАНИСТИЧКОГ ПРОЈЕКТА

- 1 Здравствено-бањски комплекс
- 2 Смештајно-туристички садржај
- 3 Спорт и рекреација на отвореном
- 4 Површине и објекти у функцији водопривредне делатности - ППОВ

ВОДНО ЗЕМЉИШТЕ

- водно земљиште (водотокови, насипи, отворени канали, вододерине и сл.)



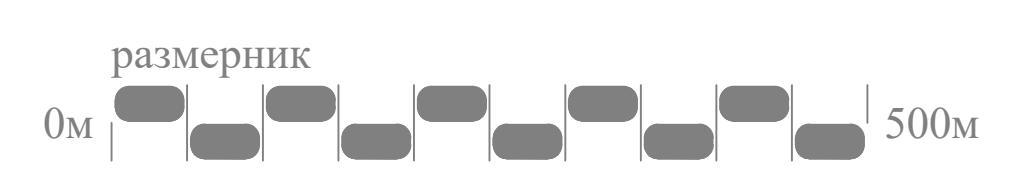
ЈАВНО ПРЕДУЗЕЋЕ ЗА УРБАНИЗАМ И ПРОЈЕКТОВАЊЕ КРУШЕВАЦ

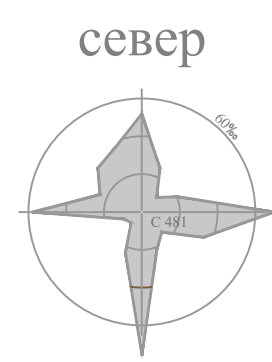
ПЛАН ГЕНЕРАЛНЕ РЕГУЛАЦИЈЕ "РИБАРСКА БАЊА"

графички прилог: **ПЛАН СПРОВОЂЕЊА**

руководилац израде: одговорни урбаниста: **Биљана Тимотијевић Арсић, дипл.инж.арх.**

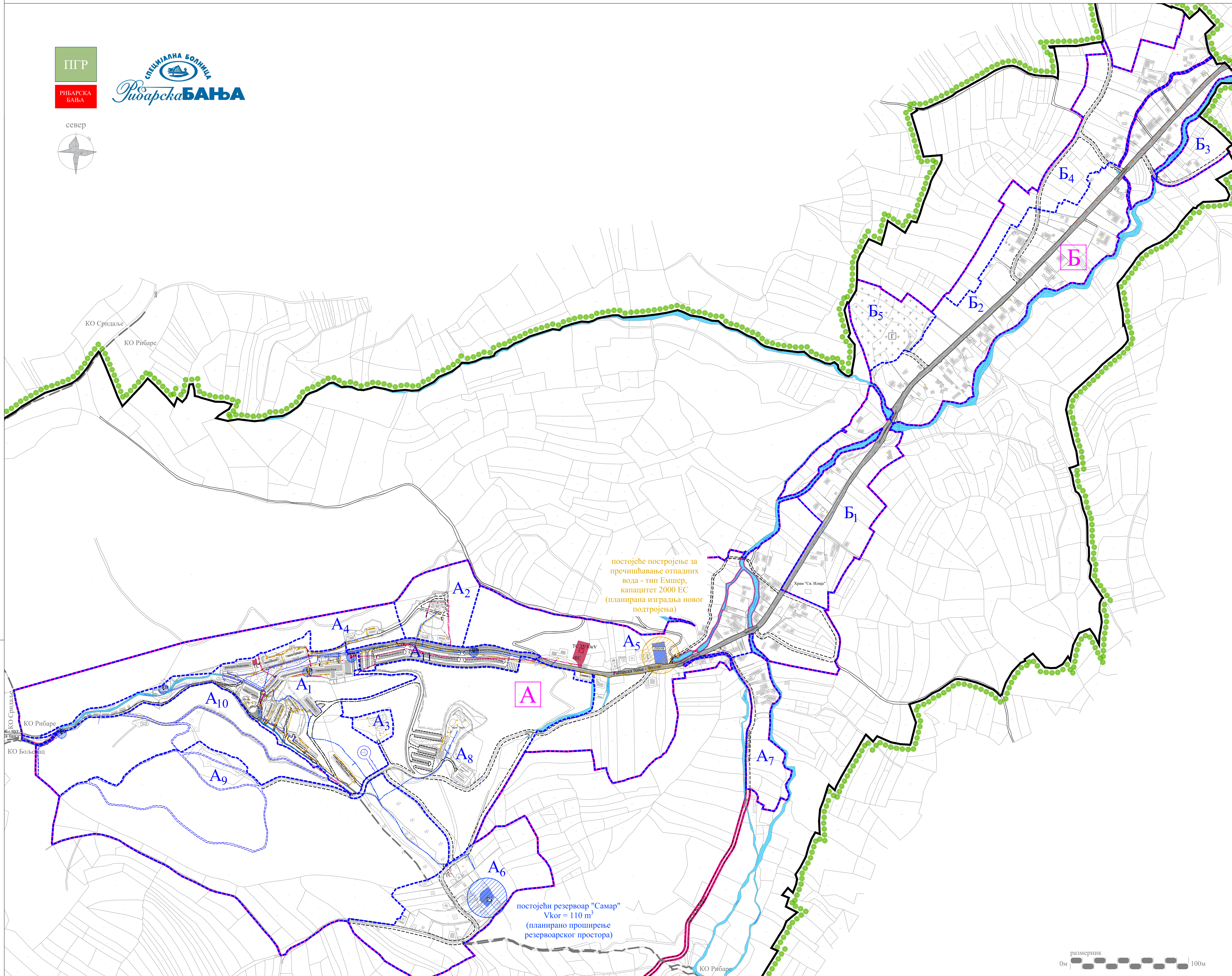
размера: **1:5000** Сл.лист Града Крушевца, бр.: **10/21** лист: **05**





ЛЕГЕНДА

- граница плана = граница ширег подручја бање
 - граница уже зоне бање из Студије за проглашење бањског подручја
 - граница планираног грађевинског подручја
 - граница катастарских општина
 - граница урбанистичких целина
 - А ознака урбанистичких целина
 - граница урбанистичких зона
 - А₁ ознака урбанистичких зона
 - RB-5 хидрогеолошка бушотина термалне воде
 - зона непосредне санитарне заштите хидрогеолошке бушотине термалне воде
- ### ХИДРОТЕХНИКА
- водоводна мрежа
 - постојећи резервоар "Самар" Vkor = 110 m³ (планирано проширење резервоарског простора)
 - атмосферска канализација
 - фекална канализација
 - постојеће постројење за пречишћавање отпадних вода - тип Емшер, капацитет 2000 ЕС (планирана изградња новог подстројења)
- ### ВОДНО ЗЕМЉИШТЕ
- водно земљиште (водотокови, насипи, отворени канали, вододерине и сл.)



постојеће постројење за пречишћавање отпадних вода - тип Емшер, капацитет 2000 ЕС (планирана изградња новог подстројења)

А

постојећи резервоар "Самар"
Vkor = 110 m³
(планирано проширење резервоарског простора)

