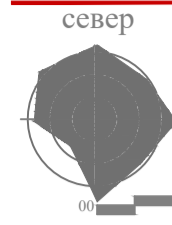
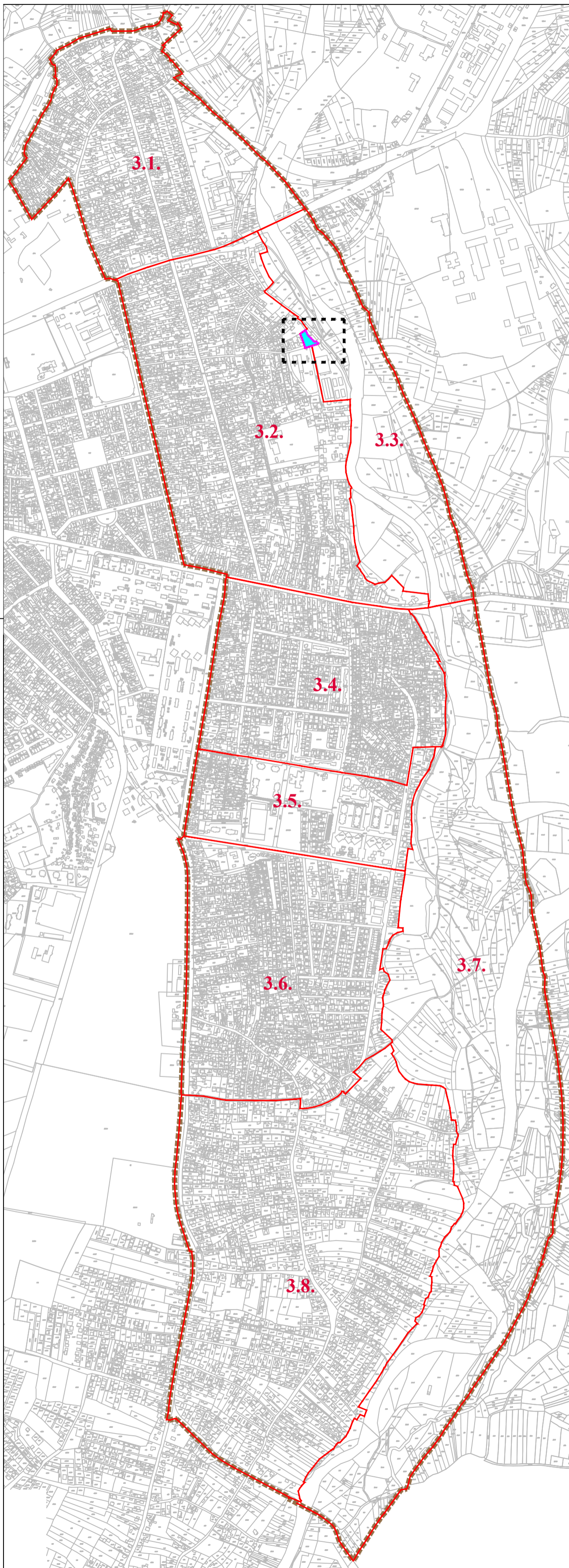




ГРАД КРУШЕВАЦ



ИЗМЕНА И ДОПУНА ПГР-а " ИСТОК 1 " У КРУШЕВЦУ
У ДЕЛУ УРБАНИСТИЧКЕ ЦЕЛИНЕ 3.3.
ЗА К.П.БР. 4356 К.О. КРУШЕВАЦ






Ближи приказ локације:

размера:

1:1000

ЛЕГЕНДА

-  граница обухвата ПГР "ИСТОК 1", (Сл.л. 10/2018 и 10/2021)
-  граница урбанистичких целина
- 3.3.** број урбанистичке целине
-  граница измена и допуна ПГР-а "Исток 1" у Крушевцу у делу урбанистичке целине 3.3. за к.п.бр. 4356 КО Крушевац

ОБЕРАВА
СКУПШТИНА
ГРАДА КРУШЕВЦА

ПРЕДСЕДНИК:



ЈАВНО ПРЕДУЗЕЋЕ ЗА УРБАНИЗАМ И ПРОЈЕКТОВАЊЕ КРУШЕВАЦ

ИЗМЕНА И ДОПУНА ПГР-а " ИСТОК 1 " У КРУШЕВЦУ
У ДЕЛУ УРБАНИСТИЧКЕ ЦЕЛИНЕ 3.3.
ЗА К.П.БР. 4356 К.О. КРУШЕВАЦ

графички прилог:

ПРИКАЗ ЛОКАЦИЈЕ ИЗМЕНЕ И ДОПУНЕ ПЛАНА

руководилац израде:

одговорни урбаниста:
Љидија Богићевић, дипл.инж.арх.

размера:

1:10000

Сл. лист града Крушевца бр.:

18/2024

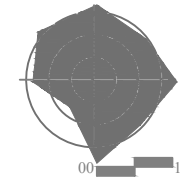
лист:

0.1



ГРАД КРУШЕВАЦ

север



ИЗМЕНА И ДОПУНА ПГР-а " ИСТОК 1 " У КРУШЕВЦУ
У ДЕЛУ УРБАНИСТИЧКЕ ЦЕЛИНЕ 3.3.
ЗА К.П.БР. 4356 К.О. КРУШЕВАЦ

ЛЕГЕНДА

- Граница Измене и допуне плана
- Граница тангентних планова
- Граница катастарске парцеле
- Фактичко стање
- 3.3** Ознака урбанистичке целине
- 3.3.5.** Ознака урбанистичке подцелине

НАМЕНА ПОВРШИНА

- Становање

САОБРАЋАЈНА ИНФРАСТРУКТУРА

- Улица у насељу - планирана

ОБЕРАВА
СКУПШТИНА
ГРАДА КРУШЕВЦА

ПРЕДСЕДНИК:



ЈАВНО ПРЕДУЗЕЋЕ ЗА УРБАНИЗАМ И ПРОЈЕКТОВАЊЕ КРУШЕВАЦ

ИЗМЕНА И ДОПУНА ПГР-а " ИСТОК 1 " У КРУШЕВЦУ
У ДЕЛУ УРБАНИСТИЧКЕ ЦЕЛИНЕ 3.3.
ЗА К.П.БР. 4356 К.О. КРУШЕВАЦ

графички прилог:

ПЛАНИРАНА ПРЕТЕЖНА НАМЕНА ПОВРШИНА

руководилац израде:

одговорни урбаниста:
Лидија Божићевић, дипл.инж.арх.

размера:

1:1000

Сл.лист града Крушевца бр.:

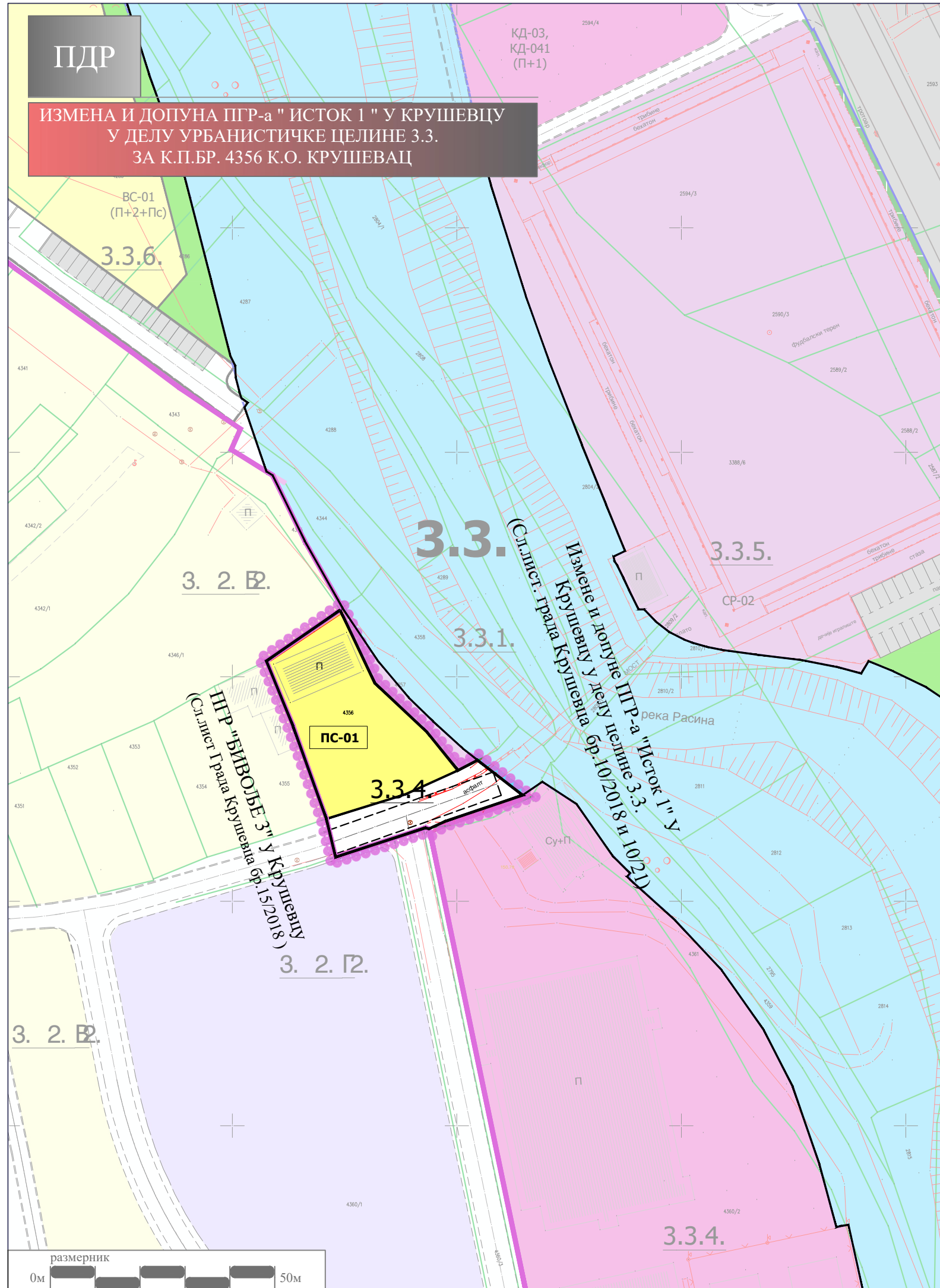
18/2024

лист:

0.2

ПДР

ИЗМЕНА И ДОПУНА ПГР-а " ИСТОК 1 " У КРУШЕВЦУ
У ДЕЛУ УРБАНИСТИЧКЕ ЦЕЛИНЕ 3.3.
ЗА К.П.БР. 4356 К.О. КРУШЕВАЦ



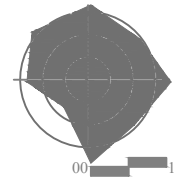
размерник





ГРАД КРУШЕВАЦ

север



ИЗМЕНА И ДОПУНА ПГР-а " ИСТОК 1 " У КРУШЕВЦУ
У ДЕЛУ УРБАНИСТИЧКЕ ЦЕЛИНЕ 3.3.
ЗА К.П.БР. 4356 К.О. КРУШЕВАЦ

- Граница Измене и допуне плана
- Граница тангентних планова
- Граница катастарске парцеле
- Фактичко стање
- 3.3** Ознака урбанистичке целине
- 3.3.5.** Ознака урбанистичке подцелине

ОБЕРАВА
СКУПШТИНА
ГРАДА КРУШЕВЦА

ПРЕДСЕДНИК:

РЕГУЛАЦИОНО НИВЕЛАЦИОНИ ЕЛЕМЕНТИ

- РЛ Регулациона линија
- ГЛ Грађевинска линија
- 149.00 Апсолутна кота саобраћајнице
- 0.34% Подужни нагиб саобраћајнице

САОБРАЋАЈНА ИНФРАСТРУКТУРА

- Улица у насељу - планирана



ЈАВНО ПРЕДУЗЕЋЕ ЗА УРБАНИЗАМ И ПРОЈЕКТОВАЊЕ КРУШЕВАЦ

ИЗМЕНА И ДОПУНА ПГР-а " ИСТОК 1 " У КРУШЕВЦУ
У ДЕЛУ УРБАНИСТИЧКЕ ЦЕЛИНЕ 3.3.
ЗА К.П.БР. 4356 К.О. КРУШЕВАЦ

графички прилог:

ПЛАН САОБРАЋАЈНИЦА И РЕГУЛАЦИОНО НИВЕЛАЦИОНИ ПЛАН

руководилац израде:

одговорни урбаниста:
Лидија Божићевић, дипл.инж.арх.

размера:

1:1000

Сл.лист града Крушевца бр.:

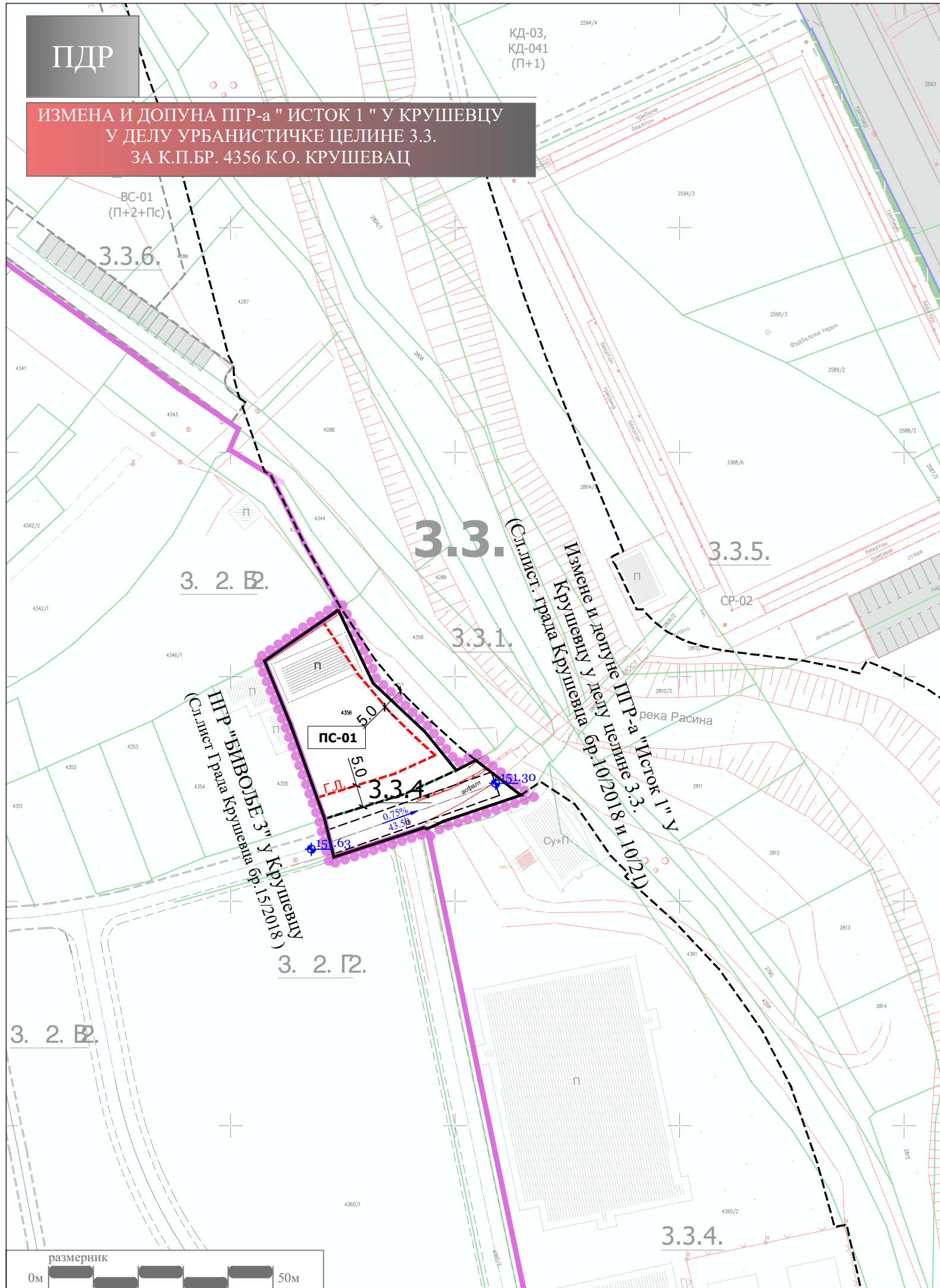
18/2024

лист:

0.3

ПДР

ИЗМЕНА И ДОПУНА ПГР-а " ИСТОК 1 " У КРУШЕВЦУ
У ДЕЛУ УРБАНИСТИЧКЕ ЦЕЛИНЕ 3.3.
ЗА К.П.БР. 4356 К.О. КРУШЕВАЦ



размерник

0м 50м