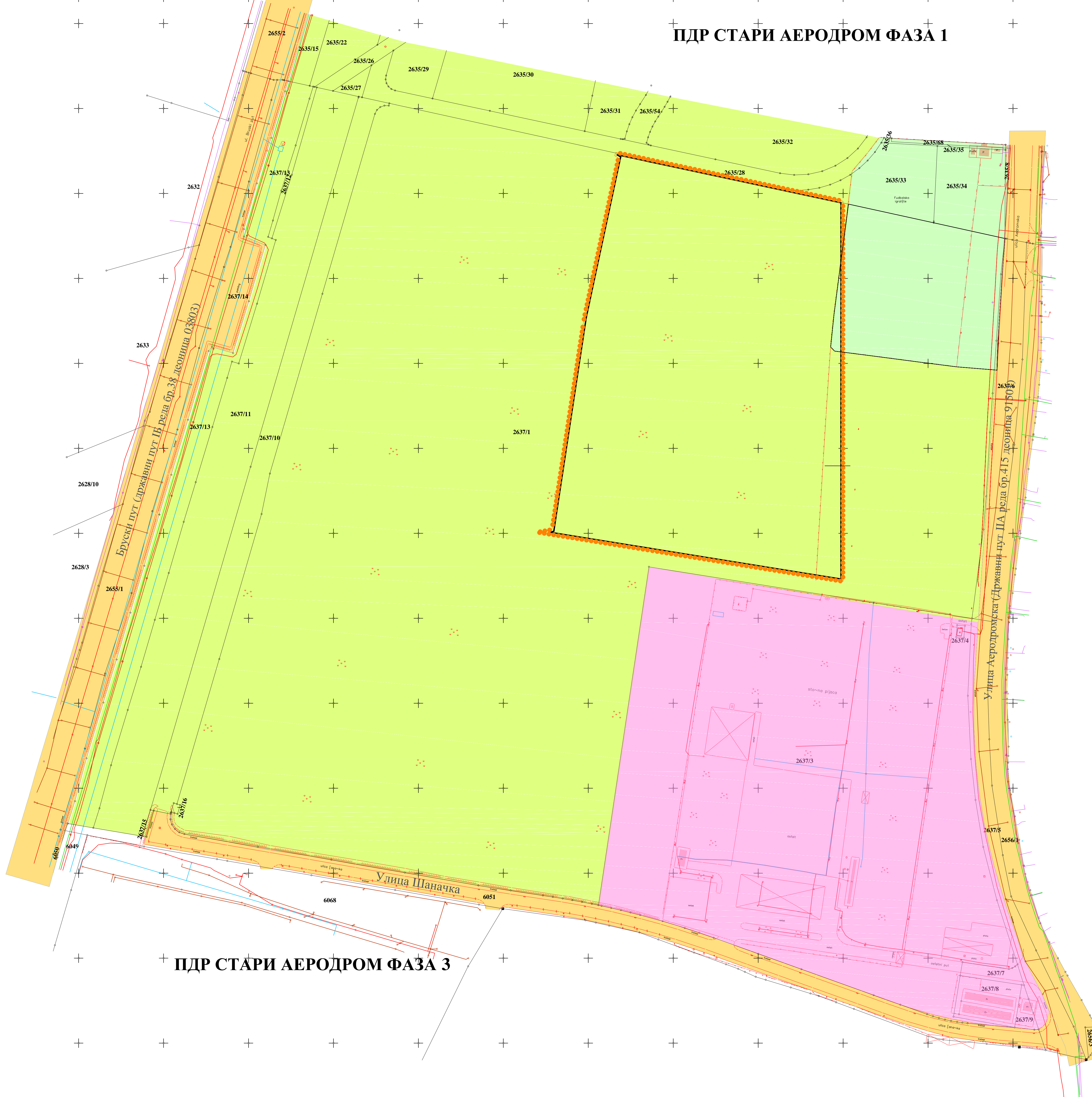
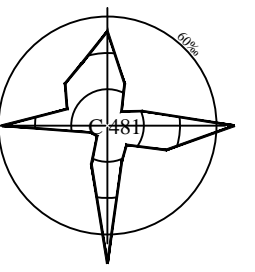


# ПДР СТАРИ АЕРОДРОМ ФАЗА 1

север

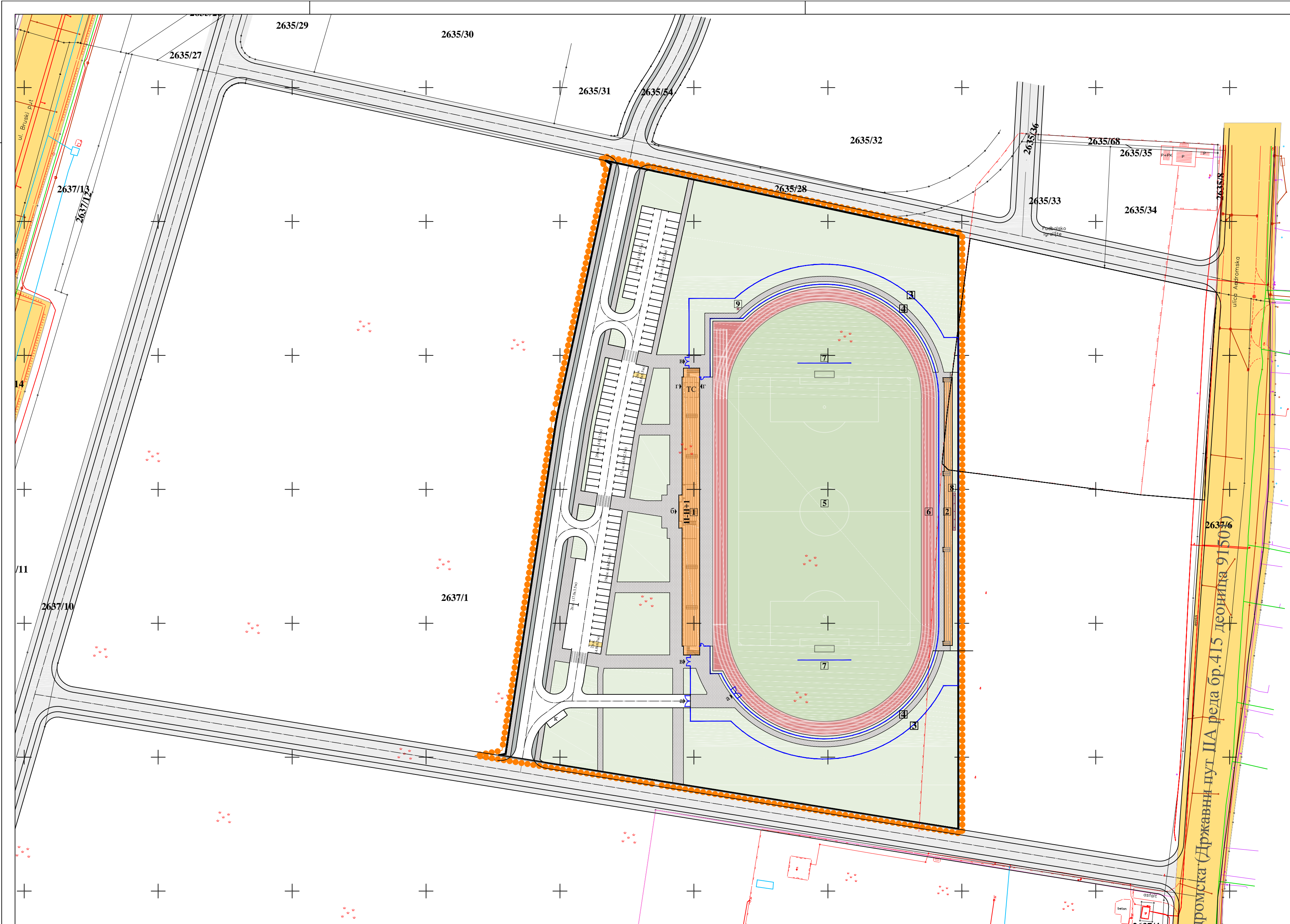


# ПДР СТАРИ АЕРОДРОМ ФАЗА 3

ЛЕГЕНДА	
	граница подручја обухваћеног пројектом
	граница катастарских парцела
	фактичко стање
НАМЕНА ПОВРШИНА	
	неизграђене површине
	спорт и рекреација (фудбалско игралиште)
	комуналне делатности (сточна и кванташка пијаца)
	јавни пут
ИНФРАСТРУКТУРНИ СИСТЕМИ	
	хидротехничка инфраструктура
	водовод - постојећи
	канализација отпадних вода - постојећа
	електроенергетска инфраструктура
	електроенергетски водови - постојећи
	електронска комуникациона инфраструктура
	ТК вод - постојећи
	гасна инфраструктура
	гасовод - постојећи

инвеститор: ГРАД КРУШЕВАЦ	планерска организација: 	ЈАВНО ПРЕДУЗЕЋЕ ЗА УРБАНИЗАМ И ПРОЈЕКТОВАЊЕ КРУШЕВАЦ
назив документа: УРБАНИСТИЧКИ ПРОЈЕКАТ ЗА ИЗГРАДЊУ СТАДИОНА "ФК "ЈЕДИНСТВО 1936" са пратећом инфраструктуром на делу кат. парцеле бр. 2637/1 КО Крушевац у Крушевцу		
назив графичког прилога: <b>ШИРА СИТУАЦИЈА И ПОСТОЈЕЋА НАМЕНА ПОВРШИНА</b>		
руководилац израде: одговорни урбаниста Марина Радовановић дипл.инж.арх.		
размера: 1:1000	датум: 2021.год.	црт.бр. 01



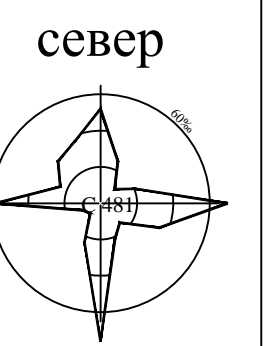


### ЛЕГЕНДА

	граница подручја обухваћеног пројектом
	граница катастарских парцела
	фактичко стање

### ПЛАНИРАНА НАМЕНА

	јавни пут - постојећи
	улице у насељу - планиране ПДР-е "СТАРИ АЕРОДРОМ ФАЗА 2" у Крушевцу (СЛ. лист града Крушевца 06/20)
	улице у насељу - планиране
	бициклическа стаза
	пешачке површине и платои
	уређено зеленило
	ограда
	западне трибине са пратећим садржајима
	источне трибине
	ограда стадиона
	ограда игралишта
	фудбалско игралиште
	атлетска стаза
	заштитна мрежа
	јарболи
	семафор
	колски улаз за хитне службе
	службени улаз
	улаз на трибине
	улаз за ТС
	трафо станица - планирана
	плато за контејнере

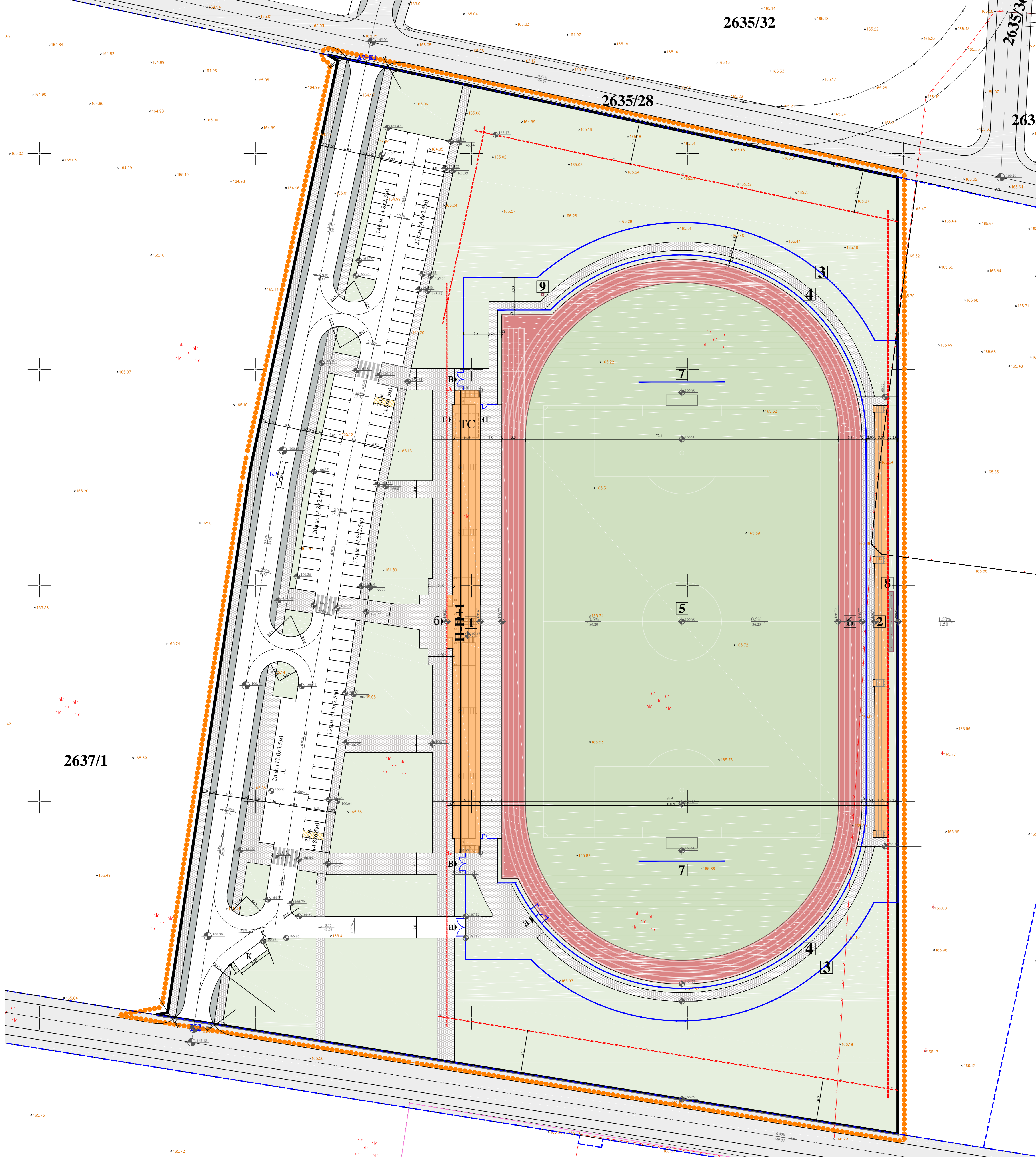


### ИНФРАСТРУКТУРНИ СИСТЕМИ

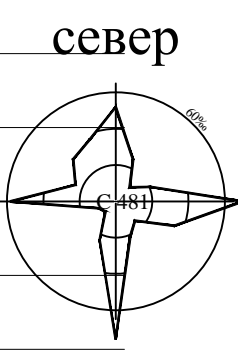
	хидротехничка инфраструктура
	водовод - постојећи
	канализација отпадних вода - постојећа
	електроенергетска инфраструктура
	електроенергетски водови - постојећи
	електронска комуникациона инфраструктура
	ТК вод - постојећи
	гасна инфраструктура
	гасовод - постојећи

инвеститор: ГРАД КРУШЕВАЦ	планерска организација: 	ЈАВНО ПРЕДУЗЕЋЕ ЗА УРБАНИЗАМ И ПРОЈЕКТОВАЊЕ КРУШЕВАЦ
назив документа: УРБАНИСТИЧКИ ПРОЈЕКАТ ЗА ИЗГРАДЊУ СТАДИОНА ФК "ЈЕДИНСТВО 1936" са пратећом инфраструктуром на делу кат. парцеле бр. 2637/1 КО Крушевац у Крушевцу		
назив графичког прилога: <b>ФУНКЦИОНАЛНА ОРГАНИЗАЦИЈА ЛОКАЦИЈЕ</b>		
руководилац израде:		
одговорни урбаниста Марина Радовановић дипл.инж.арх.		
размера: 1:1000	датум: 2021.год.	црт.бр. 02





### ЛЕГЕНДА



- граница подручја обухваћеног пројектом
- граница катастарских парцела
- фактичко стање

### ПЛАНИРАНА НАМЕНА

- јавни пут - постојећи
- улице у насељу - планиране ПДР-е "СТАРИ АЕРОДРОМ ФАЗА 2" у Крушевцу (СЛ. лист града Крушевца 06/20)
- улице у насељу - планиране
- бицикличка стаза
- пешачке површине и платои
- уређено зеленило
- ограда
- 1** западне трибине са пратећим садржајима
- 2** источне трибине
- 3** ограда стадиона
- 4** ограда игралишта
- 5** фудбалско игралиште
- 6** атлетска стаза
- 7** заштитна мрежа
- 8** јарболи
- 9** семафор
- а** колски улаз за хитне службе
- б** службени улаз
- в** улаз на трибине
- г** улаз за ТС
- ТС** трафо станица - планирана
- к** плато за контејнере

### ЕЛЕМЕНТИ РЕГУЛАЦИЈЕ

- регулациона линија преузета из ПДР "СТАРИ АЕРОДРОМ ФАЗА 2" у Крушевцу (СЛ. лист града Крушевца 06/20)
- грађевинска линија

### ЕЛЕМЕНТИ НИВЕЛАЦИЈЕ

- планирана кота нивелете
- планирани подужни пад на одређеној дужини

### КООРДИНАТЕ ОСОВИНСКИХ ТАЧАКА САОБРАЋАЈНИЦЕ

<b>К1</b>	7 527 725.62	4 824 420.92
<b>К2</b>	7 527 685.97	4 824 199.28
<b>К3</b>	7 527 705.21	4 824 325.81

### КООРДИНАТЕ ТАЧАКА ГРАЂЕВИНСКЕ ЛИНИЈЕ

<b>А</b>	7 527 744.35	4 824 345.21
<b>Б</b>	7 527 744.35	4 824 238.15

инвеститор: <b>ГРАД КРУШЕВАЦ</b>	планерска организација: 	<b>ЈАВНО ПРЕДУЗЕЋЕ ЗА УРБАНИЗАМ И ПРОЈЕКТОВАЊЕ КРУШЕВАЦ</b>
назив документа: <b>УРБАНИСТИЧКИ ПРОЈЕКАТ ЗА ИЗГРАДЊУ СТАДИОНА ФК "ЈЕДИНСТВО 1936" са пратећом инфраструктуром на делу кат. парцеле бр. 2637/1 КО Крушевац у Крушевцу</b>		
назив графичког прилога: <b>САОБРАЋАЈНО И РЕГУЛАЦИОНО-НИВЕЛАЦИОНО РЕШЕЊЕ ЛОКАЦИЈЕ</b>		
руководилац израде: одговорни урбаниста <b>Марина Радовановић</b> дипл.инж.арх.		
обрађивачи: Предраг Арсић, дипл.инж.саобр. Милош Шелмић, маст.инж.саобр. Ирена Петровић, дипл.инж.грађ. Јасмина Мијатовић, дипл.инж.пејз.арх.		
размера: <b>1:500</b>	датум: <b>2021.год.</b>	црт.бр. <b>03</b>



2635/32

2635/31

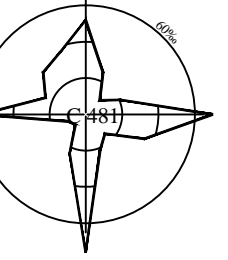
2635

2635/28

2635

2635/31

север



## ЛЕГЕНДА

	граница подручја обухваћеног пројектом
	граница катастарских парцела
	фактичко стање

## ПЛАНИРАНА НАМЕНА

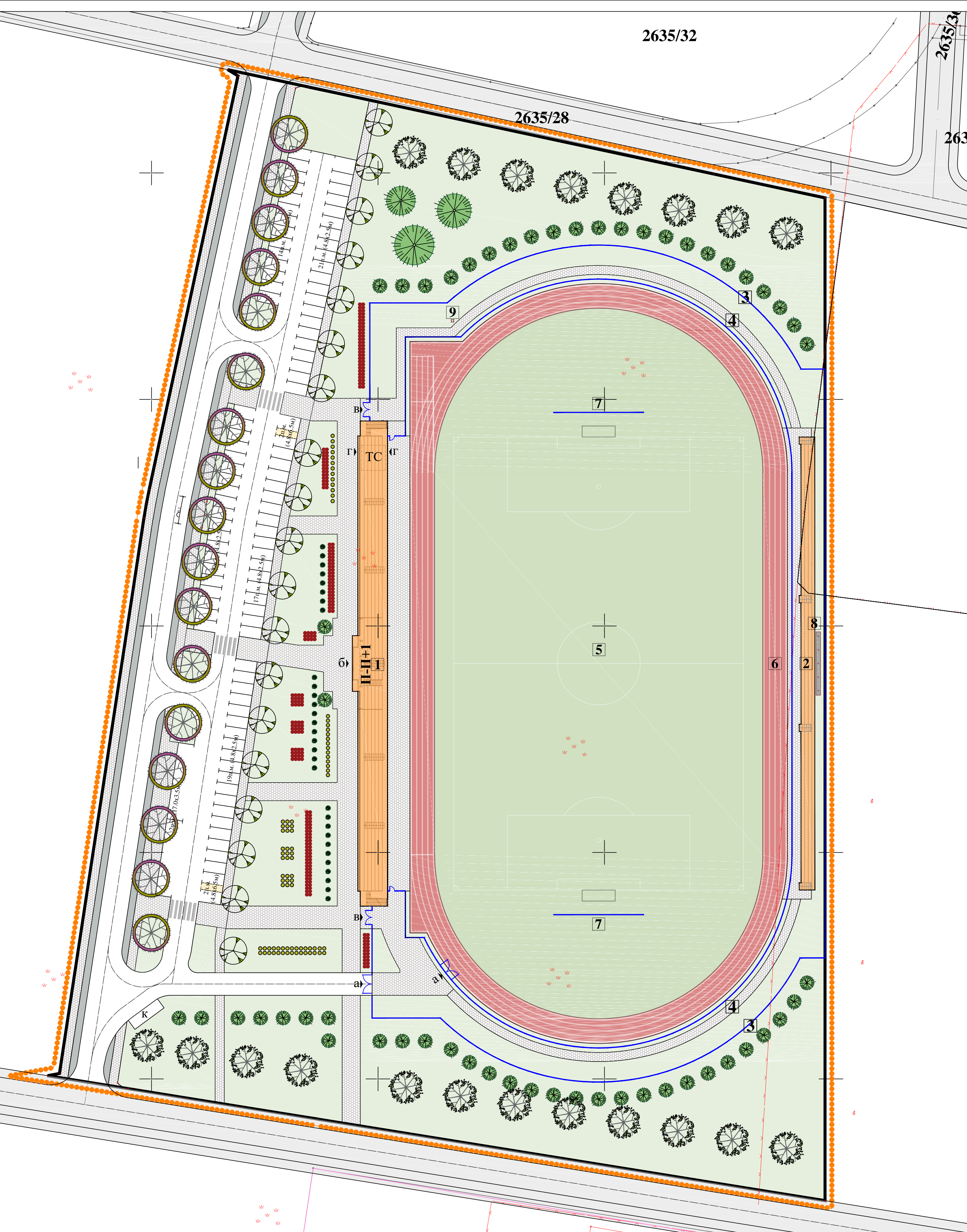
	јавни пут - постојећи
	улице у насељу - планиране ПДР-е "СТАРИ АЕРОДРОМ ФАЗА 2" у Крушевцу (СЛ. лист града Крушевца 06/20)
	улице у насељу - планиране
	бициклистичка стаза
	пешачке површине и платои
	ограда
	западне трибине са пратећим садржајима
	источне трибине
	ограда стадиона
	ограда игралишта
	фудбалско игралиште
	атлетска стаза
	заштитна мрежа
	јарболи
	семафор
	колски улаз за хитне службе
	службени улаз
	улаз на трибине
	улаз за ТС
	трафо станица - планирана
	плато за контејнере

## ПЛАНИРАНО ЗЕЛЕНИЛО

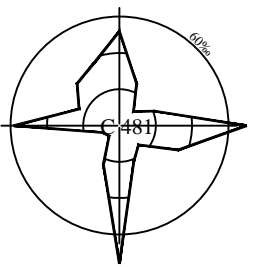
	високи лишћари
	високи четинари
	ниски четинари
	листопадно шибље
	травњак

инвеститор: ГРАД КРУШЕВАЦ	планерска организација: 	ЈАВНО ПРЕДУЗЕЋЕ ЗА УРБАНИЗАМ И ПРОЈЕКТОВАЊЕ КРУШЕВАЦ
назив документа: УРБАНИСТИЧКИ ПРОЈЕКАТ ЗА ИЗГРАДЊУ СТАДИОНА ФК "ЈЕДИНСТВО 1936" са пратећом инфраструктуром на делу кат. парцеле бр. 2637/1 КО Крушевац у Крушевцу		
назив графичког прилога: <b>СПОЉНО УРЕЂЕЊЕ И ПЕЈЗАЖНА АРХИТЕКТУРА</b>		
руководилац израде:		
одговорни урбаниста Марина Радовановић дипл.инж.арх.		
обрађивач: одговорни урбаниста Јасмина Мијатовић, дипл.инж.пејз.арх.		
размера: 1:500	датум: 2021.год.	црт.бр. 04

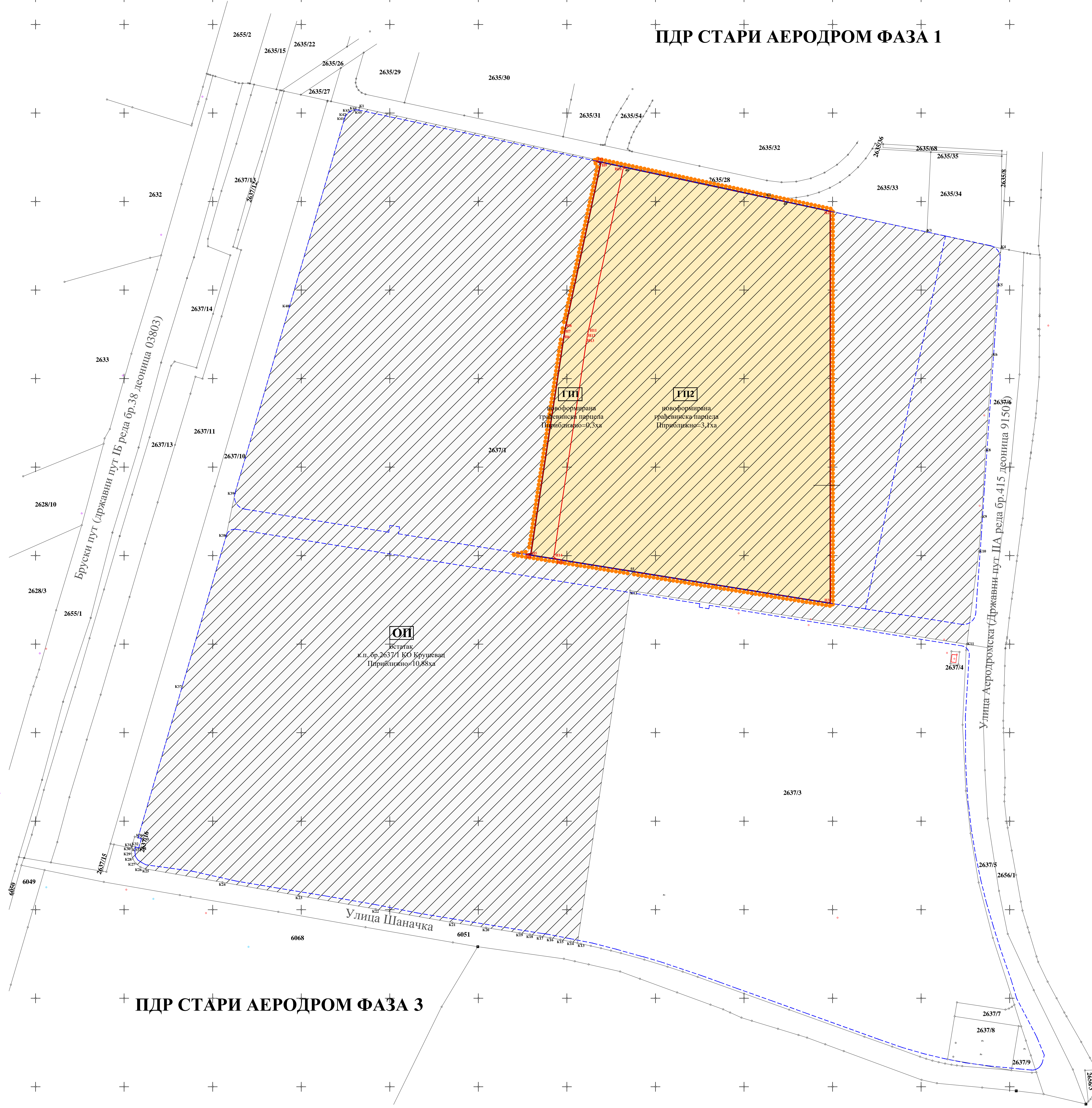
2637/1







# ПДР СТАРИ АЕРОДРОМ ФАЗА 1



## ЛЕГЕНДА

- граница подручја обухваћеног пројектом
- граница катастарских парцела
- фактичко стање
- катастарска парцела бр. 2637/1 КО Крушевац
- регулациона линија преузета из ПДР "СТАРИ АЕРОДРОМ ФАЗА 2" у Крушевцу (Сл. лист града Крушевца 06/20)
- граница новоформиране грађевинске парцеле
- новоформирана грађевинска парцела
- ГП ознака новоформиране грађевинске парцеле
- К1, ... ознака постојећих катастарских међних тачака које се задржавају
- 48, ... ознака новопроектлованих међних тачака преузетих из ПДР "СТАРИ АЕРОДРОМ ФАЗА 2" у Крушевцу (Сл. лист града Крушевца 06/20)
- Н1, ... ознака новопроектлованих међних тачака
- ОП остатак катастарске парцеле
- ОП ознака остатка катастарске парцеле

### КООРДИНАТЕ НОВОПРОЕКТЛОВАНИХ МЕЃНИХ ТАЧАКА

<b>Н1</b>	7 527 716.82	4 824 422.81
<b>Н2</b>	7 527 848.70	4 824 394.50
<b>Н3</b>	7 527 848.70	4 824 173.12
<b>Н4</b>	7 527 677.05	4 824 200.72
<b>Н5</b>	7 527 679.68	4 824 201.20
<b>Н6</b>	7 527 698.32	4 824 323.79
<b>Н7</b>	7 527 698.86	4 824 326.97
<b>Н8</b>	7 527 699.49	4 824 330.14
<b>Н9</b>	7 527 719.09	4 824 421.43
<b>Н10</b>	7 527 731.80	4 824 418.69
<b>Н11</b>	7 527 712.23	4 824 327.55
<b>Н12</b>	7 527 711.63	4 824 324.48
<b>Н13</b>	7 527 711.15	4 824 321.70
<b>Н14</b>	7 527 692.51	4 824 199.10
<b>Н15</b>	7 527 7694.82	4 824 197.86

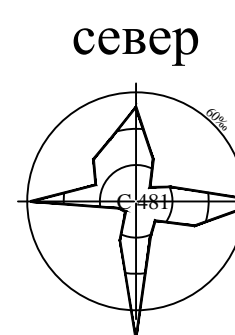
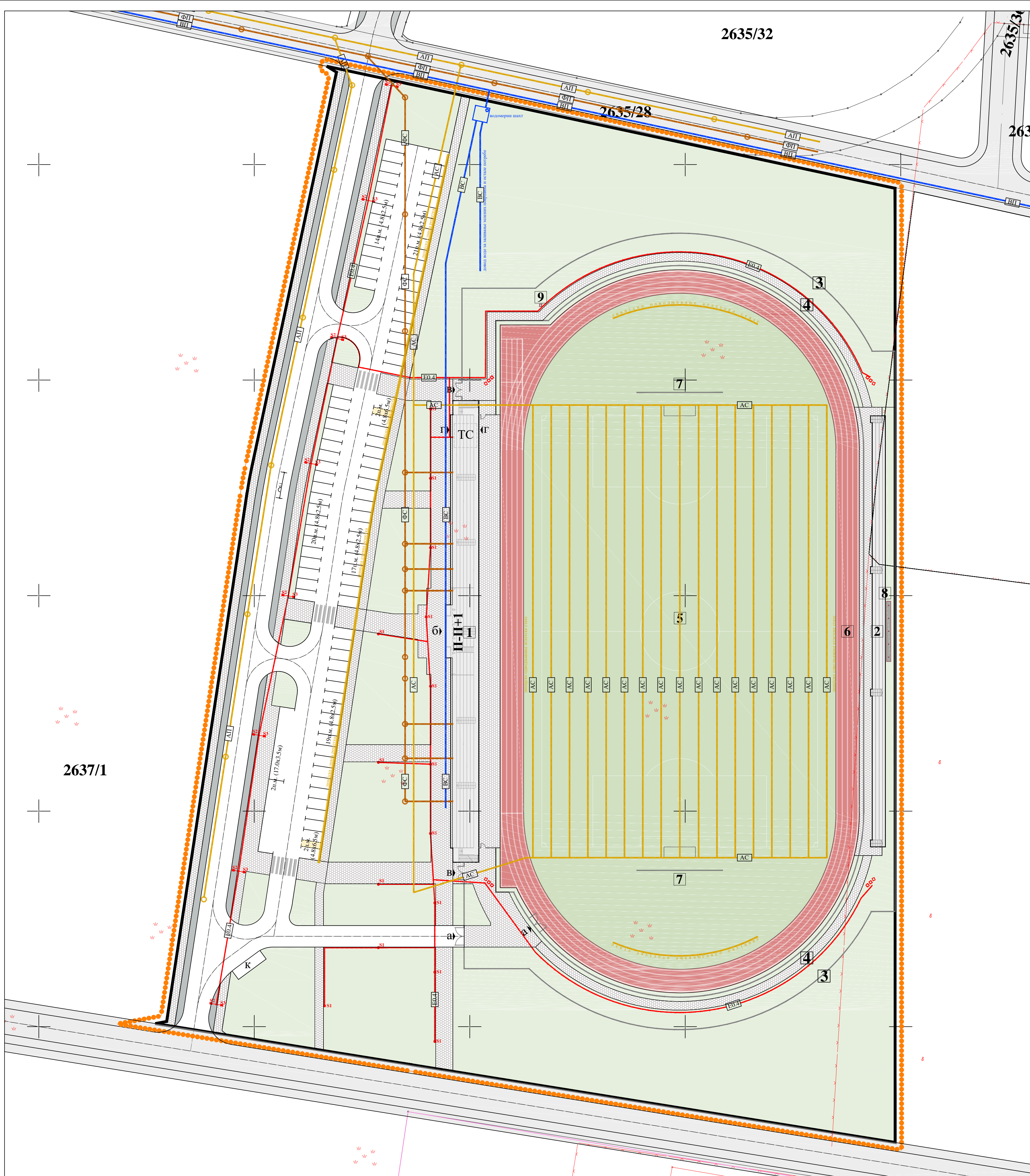
### КООРДИНАТЕ МЕЃНИХ ТАЧАКА ПРЕУЗЕТИХ ИЗ ПЛАНА

<b>48</b>	7 527 734.70	4 824 418.96
<b>49</b>	7 527 824.23	4 824 399.74
<b>55</b>	7 527 736.72	4 824 191.12

# ПДР СТАРИ АЕРОДРОМ ФАЗА 3

инвеститор: ГРАД КРУШЕВАЦ	планерска организација: ЈАВНО ПРЕДУЗЕЋЕ ЗА УРБАНИЗАМ И ПРОЈЕКТОВАЊЕ КРУШЕВАЦ
назив документа: УРБАНИСТИЧКИ ПРОЈЕКАТ ЗА ИЗГРАДЊУ СТАДИОНА "ЈЕДИНСТВО 1936" са пратећом инфраструктуром на делу кат. парцеле бр. 2637/1 КО Крушевац у Крушевцу	
назив графичког прилога: <b>ПЛАНИРАНА ПАРЦЕЛАЦИЈА</b>	
руководилац израде: одговорни урбаниста Марина Радовановић дипл.инж.арх.	
израда: "ГЕОУРБАН" ДОО	
обрађивач: Милица Дивац, мастер геод.инж.	
директор: Милица Дивац, мастер геод.инж.	
размера: 1:500	датум: 2021.год. црт.бр. 05





### ЛЕГЕНДА

	граница подручја обухваћеног пројектом
	граница катастарских парцела
	фактичко стање

### ПЛАНИРАНА НАМЕНА

	јавни пут - постојећи
	улице у насељу - планиране ПДР-е "СТАРИ АЕРОДРОМ ФАЗА 2" у Крушевцу (СЛ. лист града Крушевца 06/20)
	улице у насељу - планиране
	бициклистичка стаза
	пешачке површине и платои
	уређено зеленило
	ограда

	западне трибине са пратећим садржајима
	источне трибине
	ограда стадиона
	ограда игралишта
	фудбалско игралиште
	атлетска стаза
	заштитна мрежа
	јарболи
	семафор
	колски улаз за хитне службе
	службени улаз
	улаз на трибине
	улаз за ТС
	трафо станица - планирана
	плато за контејнере

### ИНФРАСТРУКТУРНИ СИСТЕМИ

	хидротехничка инфраструктура
	водовод - постојећи
	примарни водовод - планирани подземни
	секундарни водовод - планирани подземни
	канализација отпадних вода - постојећа
	примарни колектор - планирани подземни
	секундарни колектор - планирани подземни
	примарни одвод атмосферских вода - планирани подземни
	секундарни одвод атмосферских вода - планирани подземни
	електроенергетска инфраструктура
	електроенергетски водови - постојећи
	електроенергетски вод 0,4kV - планирани - подземни
	електронска комуникациона инфраструктура
	ТК вод - постојећи
	гасна инфраструктура
	гасовод - постојећи

инвеститор: ГРАД КРУШЕВАЦ	планерска организација: 	ЈАВНО ПРЕДУЗЕЋЕ ЗА УРБАНИЗАМ И ПРОЈЕКТОВАЊЕ КРУШЕВАЦ
назив документа: УРБАНИСТИЧКИ ПРОЈЕКАТ ЗА ИЗГРАДЊУ СТАДИОНА ФК "ЈЕДИНСТВО 1936" са пратећом инфраструктуром на делу кат. парцеле бр. 2637/1 КО Крушевац у Крушевцу		
назив графичког прилога: <b>КОМУНАЛНА ИНФРАСТРУКТУРА</b>		
руководилац израде: одговорни урбаниста Марина Радовановић, дипл.инж.арх.		
обрађивачи: одговорни урбаниста Александар Цекић, дипл.инж.грађ.		
одговорни урбаниста Драгослав Радојевић, дипл.инж.ел.		
размера: 1:500	датум: 2021.год.	црт.бр. 06